



รายงานประจำปี 2568

สถานีพัฒนาที่ดินสุพรรณบุรี



สำนักงานพัฒนาที่ดินเขต 1 กรมพัฒนาที่ดิน
กระทรวงเกษตรและสหกรณ์

สาร

ผู้อำนวยการสถานีพัฒนาที่ดินสุพรรณบุรี

สถานีพัฒนาที่ดินสุพรรณบุรี เป็นหน่วยงานในสังกัดกรมพัฒนาที่ดินกระทรวงเกษตรและสหกรณ์ มีภารกิจที่สำคัญเกี่ยวกับการส่งเสริม สาธิตและถ่ายทอดเทคโนโลยีการ พัฒนาที่ดินแก่เกษตรกรทั่วไป โดยมีเครือข่ายหมอดินอาสาเป็นกลไกสำคัญ ในการช่วย ขยับเคลื่อนงานตามภารกิจของสถานีพัฒนาที่ดินให้สำเร็จลุล่วงตามวัตถุประสงค์ด้วยดี ตลอดระยะเวลาปีงบประมาณ 2568 สถานีพัฒนาที่ดินสุพรรณบุรี โดยฝ่ายวิชาการเพื่อ การพัฒนาที่ดิน ได้จัดทำรายงานผลการดำเนินงาน เพื่อเผยแพร่ประชาสัมพันธ์สู่ เกษตรกร องค์กร ส่วนราชการและผู้สนใจทั่วไป

โดยเนื้อหาของรายงานฉบับนี้ ได้มุ่งสื่อสารงาน พัฒนาทรัพยากรดินที่ได้ดำเนินการมาอย่างต่อเนื่องทั้ง ด้านวิชาการหรือนวัตกรรมจัดการดิน น้ำและ แหล่งน้ำ อันเป็นปัจจัยพื้นฐานด้านการเกษตร ตลอดจนประสานความร่วมมือกับหน่วยงานภาคีต่าง ๆ ภายในจังหวัดสุพรรณบุรี ในการพัฒนาทางด้านการเกษตรในทุกระดับ

สถานีพัฒนาที่ดินสุพรรณบุรี หวังเป็นอย่างยิ่งว่า รายงานฉบับนี้จะสามารถสื่อสาร งานพัฒนาที่ดินแก่ เกษตรกร บุคคลที่สนใจทั่วไปตลอดจนหน่วยงานต่าง ๆ ภายในจังหวัดได้รับทราบ เข้าใจและประสานความ ร่วมมือให้เกิดผลสัมฤทธิ์สูงสุด ในการพัฒนา ทรัพยากรดินและน้ำให้สามารถใช้ประโยชน์ได้อย่าง ยั่งยืน และยกระดับคุณภาพชีวิตของเกษตรกรต่อไป



นายองอาจ นักพูน

ผู้อำนวยการสถานีพัฒนาที่ดินสุพรรณบุรี
กันยายน 2568



สารบัญ

ส่วนที่ 1	ข้อมูลทั่วไป สถาบันพัฒนาที่ดินสุพรรณบุรี	หน้า
	▪ ผู้บริหารกรมพัฒนาที่ดิน	1
	▪ ฝ่ายวิชาการเพื่อการพัฒนาที่ดิน	2
	▪ ฝ่ายบริหารทั่วไป	3
	▪ หมอดินอาสาประจำอำเภอ ทั้ง 10 อำเภอ จังหวัดสุพรรณบุรี	4
	▪ ประวัติสถานีพัฒนาที่ดินสุพรรณบุรี	5
	▪ ทำเนียบผู้บริหารสถานีพัฒนาที่ดินสุพรรณบุรี	6
	▪ วิสัยทัศน์ พันธกิจ ค่านิยมองค์กร	7
	▪ อำนาจหน้าที่และความรับผิดชอบ	9
	▪ ผลิตภัณฑ์สารเร่ง พด. 1-17	10
	▪ งบประมาณสถานีพัฒนาที่ดินสุพรรณบุรี ปี 2568	12
	▪ สภาพการใช้ประโยชน์ที่ดินจังหวัดสุพรรณบุรี	13
	▪ ลักษณะดินที่พบในจังหวัดสุพรรณบุรี	15
	▪ ทรัพยากรดินปัญหา จังหวัดสุพรรณบุรี	16
	▪ ชุดดินที่พบในจังหวัดสุพรรณบุรี	17
	▪ แผนที่ขอบเขตชลประทานจังหวัดสุพรรณบุรี	19
	▪ พื้นที่รับผิดชอบดูแล ฝ่ายวิชาการเพื่อการพัฒนาที่ดิน	20
ส่วนที่ 2	ผลการปฏิบัติราชการ ประจำปี 2568	
กิจกรรมหลักที่ 5	➢ ส่งเสริมและพัฒนาเทคโนโลยีชีวภาพทางดิน	22
กิจกรรมหลักที่ 7	➢ การยกระดับการพัฒนาหมอดินอาสาเพื่อมีส่วนร่วมและศูนย์ปฏิบัติการพัฒนาที่ดิน	24
	○ หลักสูตร: การปฏิบัติและเรียนรู้ ณ ศูนย์ถ่ายทอดเทคโนโลยีการพัฒนาที่ดิน	25
	○ หลักสูตร: การพัฒนาศักยภาพของหมอดินอาสา ด้านการพัฒนาที่ดินตามบริบทของท้องถิ่น	26
	○ หลักสูตร: อบรมหมอดินอาสา 10 กุมภาพันธ์ “วันหมอดินอาสา”	27
กิจกรรมหลักที่ 9	➢ ปรับปรุงคุณภาพดินในพื้นที่ดินปัญหา	28
กิจกรรมหลักที่ 10	➢ ฟื้นฟูและป้องกันการชะล้างพังทลายของดิน	30
	○ จัดระบบอนุรักษ์ดินและน้ำ บนพื้นที่ลุ่ม-ดอน	31
กิจกรรมหลักที่ 11	➢ ส่งเสริมการใช้สารอินทรีย์ลดการใช้สารเคมีทางการเกษตร	32
	○ ผลิตและจัดหาเมล็ดพันธุ์พืชปุ๋ยสด/ส่งเสริมการปลูกพืชปุ๋ยสด การปรับปรุงบำรุงดิน การไถกลบตอซัง เพิ่มอินทรีย์วัตถุและแร่ธาตุในดิน	32
	○ พัฒนาต่อยอดกลุ่มส่งเสริมการใช้สารอินทรีย์ลดการใช้สารเคมีเข้าสู่การปฏิบัติทางการเกษตรที่ดี(GAP) กลุ่มเกรด A B C)	33

สารบัญ

ส่วนที่ 2 (ต่อ)	ผลการปฏิบัติราชการ ประจำปี 2568	หน้า
กิจกรรมหลักที่ 11	➢ ต่อยอดและสนับสนุนเกษตรกรอินทรีย์ในโรงเรียน	34
	➢ หมู่บ้านปลอดขยะอินทรีย์ต้นแบบ (Zero Waste)	35
กิจกรรมหลักที่ 13	➢ การก่อสร้างแหล่งน้ำในไร่นานอกเขตชลประทาน ขนาด 1,260 ลูกบาศก์เมตร	36
	➢ พัฒนาที่ดิน เพื่อสนับสนุนการปรับเปลี่ยนการผลิตในพื้นที่ไม่เหมาะสมAgri-Map	37
กิจกรรมหลักที่ 14	➢ การสนับสนุนปัจจัยการผลิต การปรับปรุงและเพิ่มศักยภาพการผลิตในพื้นที่ตามแผนที่ Agri-Map	38
	➢ พัฒนาคุณภาพดินในระบบส่งเสริมการเกษตรแบบแปลงใหญ่	39
กิจกรรมหลักที่ 15	➢ ส่งเสริมเกษตรกรผู้ผลิตเกษตรอินทรีย์ ด้วยระบบการรับรองแบบมีส่วนร่วม (PGS) กลุ่มต่อยอดขั้นที่ 2 (ปีที่ 2-4)	40
กิจกรรมหลักที่ 17	➢ การบริหารจัดการทรัพยากรดินระดับตำบล (PRA)	41
กิจกรรมหลักที่ 18	➢ เพิ่มประสิทธิภาพการใช้ประโยชน์ที่ดินในพื้นที่โครงการ 1 ตำบล 1 กลุ่มเกษตรกรทฤษฎีใหม่ (สาธิตการปรับปรุงบำรุงดิน)	42
กิจกรรมหลักที่ 21	➢ การบริหารจัดการดินและน้ำทั้งบนดินและใต้ดิน ในพื้นที่เสี่ยงภัยแล้ง เพื่อเพิ่มศักยภาพการผลิตของเกษตรกร	43
กิจกรรมหลักที่ 37	➢ ส่งเสริมการดำเนินงานอันเนื่องมาจากพระราชดำริ (สวนพฤกษาศาสตร์ในโรงเรียน)	46
กิจกรรมหลักที่ 40	➢ พัฒนาเทคโนโลยีการพัฒนาที่ดินในศูนย์เรียนรู้การเพิ่มประสิทธิภาพการผลิตสินค้าเกษตร (ศพก)/ศูนย์เครือข่าย	47
กิจกรรมหลักที่ 41	➢ การจัดการความเสื่อมโทรมของที่ดินด้วยแนวคิดความสมดุลการจัดการทรัพยากรที่ดิน LDN	48
กิจกรรมหลักที่ 45		
จบเพิ่มเติม		
กิจกรรมหลักที่ 37	➢ การบริหารจัดการดินและน้ำทั้งบนดินและใต้ดิน ในพื้นที่เสี่ยงภัยแล้ง เพื่อเพิ่มศักยภาพการผลิตของเกษตรกร	50
ส่วนที่ 3	รางวัลความภาคภูมิใจ กิจกรรมเด่น งานบูรณาการจังหวัด	
	➢ รางวัลชนะเลิศระดับจังหวัด เกษตรกรผู้ถือบัตรดินดีต้นแบบ ประจำปี พ.ศ.2568	53
	➢ กิจกรรมเด่น งานบูรณาการหน่วยงานภาคีในจังหวัดสุพรรณบุรี	55



ส่วนที่ 1
ข้อมูลทั่วไป

ผู้บริหาร กรมพัฒนาที่ดิน



ดร.ทวีศักดิ์ รนเดโชพล
อธิบดีกรมพัฒนาที่ดิน



นายสุรชาติ มาลาศรี
รองอธิบดีด้านปฏิบัติการ



ดร.อาทิตย์ คู่เกษม
รองอธิบดีด้านวิชาการ



ดร.สุมิตรา วัฒนา
รองอธิบดีด้านบริหาร



นายชาคริต อินณะระ
ผู้อำนวยการสำนักงานพัฒนาที่ดินเขต 1



นายองอาจ นึกพ่อน
ผู้อำนวยการสถาบันพัฒนาที่ดินสุพรรณบุรี

ฝ่ายวิชาการเพื่อการ
พัฒนาที่ดิน



นายองอาจ นักพูน

ผู้อำนวยการสถาบันพัฒนาที่ดินสุพรรณบุรี



นายทอง ไม้เลียง
นักวิชาการเกษตรชำนาญการพิเศษ



นางสาวณัชรินทร์ บัวเอี่ยม
นักวิชาการเกษตรชำนาญการ



นายชัยวัฒน์ วงษ์ไธ
นักวิชาการเกษตรชำนาญการ



นางสาวไพโรจน์ เนืองสุข
นักวิชาการเกษตรชำนาญการ



นายภิญโญ หงษ์แก้ว
นักวิชาการเกษตรชำนาญการ



นางสาวกมลพัทธ์ ศรีมูล
นักวิชาการเกษตรชำนาญการ



นายเกรียงศักดิ์ คำเลิศ
นักวิชาการเกษตร



นางสาวนาฏนภา สมนุจจิตรต์
นักวิชาการเกษตร



นางสาวแพรวา ประสพศรีสุริตม์
นักวิชาการเกษตร



นายเจริญสุข สวงงาม
เจ้าหน้าที่แผนกที่ทางถ่าย

ฝ่ายบริหารทั่วไป(ธุรการ)



นางสาวศศิณิกา แก้วความศรีญ
เจ้าหน้าที่งานธุรการปฏิบัติงาน



นางดารณี ดาทอง
เจ้าหน้าที่ระบบงานคอมพิวเตอร์



นางสาวอัมพิกา ไตสวัสดิ์
เจ้าหน้าที่บริหารงานทั่วไป



นางสาวนวรรณ โรจนกิริตกานต์
เจ้าหน้าที่วิเคราะห์นโยบายและแผน



นางสาวมลฤดี เพื้อสุรียา
เจ้าหน้าที่งานการเงินและบัญชี



นายณัฐพล อินทวิชัย
เจ้าหน้าที่บริหารงานทั่วไป



นางชดากร ฉิมบรรเทง
นักวิชาการเงินและบัญชี



นางวารี งามเลิศ
แม่บ้านทำความสะอาด



นายสมคิด แก้วปาน
คณงานภาคสนาม



นางศิริลักษณ์ พันจอรุณ
คณงานภาคสนาม



นายพิชิตร์ สวัสดิ์ศรี
ยามรักษาความปลอดภัย



นายสหชัย งามเลิศ
คณงานภาคสนาม

**หมอดินอาสา ประจำอำเภอ
จังหวัดสุพรรณบุรี 2568**



นายสุกรณ์ สังข์วรรณะ
หมอดินอาสาจังหวัดสุพรรณบุรี
หมอดินอาสาอำเภอหนองหญ้าไซ
โทรศัพท์ 089 7454203




นายบุญศรี มณีวงศ์
หมอดินอาสาอำเภอดอนเจดีย์
โทรศัพท์ 081 9818227



นายชิน ศรีท้าว
หมอดินอาสาอำเภออุทอง
โทรศัพท์ 089 0871911



นายหล้า แก่นสาร
หมอดินอาสาอำเภอเมืองสุพรรณบุรี
โทรศัพท์ 083 9742298



นายนิมิตร สว่างศรี
หมอดินอาสาอำเภอสามชูก
โทรศัพท์ 086 7650822



นายเสน่ห์ นุ่มอยู่
หมอดินอาสาอำเภอบางปลาม้า
โทรศัพท์ 084 1131649



นายอำนาจ ศรีสุข
หมอดินอาสาอำเภอสองพี่น้อง
โทรศัพท์ 080 9837523



นายอำนาจ แก้วประหลาด
หมอดินอาสาอำเภอศรีประจันต์
โทรศัพท์ 089 6422689



นายโอภาส บุญชัยศรี
หมอดินอาสาอำเภอด่านช้าง
โทรศัพท์ 087 8193883



นายศุภณัฐ วงษ์สุวรรณ
หมอดินอาสาอำเภอเดิมบางนางบวช
โทรศัพท์ 086 8872077

ประวัติสถานีพัฒนาที่ดินสุพรรณบุรี

ก่อตั้ง เมื่อปี พ.ศ. 2538 บนเนื้อที่ประมาณ 45 ไร่ 3 งาน 99 ตารางวา (มีคำสั่งโดยอธิบดีกรมพัฒนาที่ดิน นายบุญรักษ์ ลีบศิริ คำสั่งที่ 1108/2537 ลงวันที่ 28 ธันวาคม 2537 มอบหมายให้ข้าราชการและลูกจ้างประจำปฏิบัติราชการที่สถานีพัฒนาที่ดินสุพรรณบุรี จำนวน 11 คน)



ผู้บริหารท่านแรก คือ นายสุรพงษ์ เปรมสมิทธิ เป็นหัวหน้าสถานีพัฒนาที่ดินจังหวัดสุพรรณบุรี ปัจจุบัน **นายองอาจ นักพ็อน** เป็นผู้อำนวยการสถานีพัฒนาที่ดินสุพรรณบุรีและดำเนินงานด้านการพัฒนาที่ดินภายในนโยบายของกรมพัฒนาที่ดินจนถึงปัจจุบัน





ทำเนียบผู้อำนวยการสถาบันพัฒนาที่ดินสุพรรณบุรี

ลำดับที่	ชื่อ สกุล	ปีที่ดำรงตำแหน่ง
1	นายสุรพงษ์ เปรมสมิธ	2538-2542
2	นายบรรจงศักดิ์ สุวรรณวิเศษ	2542-2544
3	นายพินิจ ลักษณะจินดา	2544-2545
4	นายพิศิษฐ์ พลอยพราว	2545-2547
5	นายอุดม สว่างศรี	2547-2548
6	นายพิชิตโสภณ ตูลสุข	2548-2550
7	ดร.สุรชัย หมั่นสังข์	2550-2554
8	นายวันชัย วงษา	2554-2562
9	นางอุษา อุตสาหกุล	2562-2563
10	นายไพโรจน์ ประสิทธิ์นอก	2563-2567
11	ดร.ธีเบต คงบาวัง	2567-2568
12	นายองอาจ นักพ็อน	2568 - ปัจจุบัน

วิสัยทัศน์

"เป็นองค์กรอัจฉริยะทางดิน เพื่อขับเคลื่อนการใช้ที่ดินอย่างเหมาะสม 15 ล้านไร่ ภายในปี 2570"

พันธกิจ

1. ถ่ายทอดความรู้และเทคโนโลยีด้านพัฒนาที่ดินในพื้นที่
2. อนุรักษ์และฟื้นฟูทรัพยากรดินให้อุดมสมบูรณ์และใช้ประโยชน์ได้อย่างยั่งยืน
3. ก่อสร้างแหล่งน้ำเพื่อการอนุรักษ์ดินและน้ำ และแหล่งน้ำนอกเขตชลประทานเพื่อสนับสนุนการผลิตของเกษตรกร
4. สร้างและพัฒนาภาคีเครือข่ายเพื่อส่งเสริมการพัฒนาที่ดิน
5. เป็นผู้แทนกรมพัฒนาที่ดินในระดับจังหวัด เพื่ออำนวยความสะดวกประสานงานร่วมกับส่วนราชการในจังหวัด

คำนิยามองค์กร Team For Soils

Energetic
ทำงานเชิงรุกอย่างมีพลัง

Move Forward
มุ่งสู่เป้าหมายเดียวกัน



TEAM for Soils คำนิยามองค์กร

T = Teamwork สร้างทีม

- มุ่งใช้ศักยภาพเต็มที่
- มีเป้าหมายเดียวกัน
- ทำงานตามความถนัด
- บุคลากรองคกรร่วมมือ
- ทำงานร่วมกันอย่างมีความสุข
- สนับสนุนซึ่งกันและกัน
- สอดคล้องกับภารกิจขององค์กร

E = Energetic ทำงานเชิงรุกอย่างมีพลัง

- กระตือรือร้น
- มุ่งมั่น
- ตั้งใจ
- ไม่หยุดนิ่ง
- แก้ปัญหาตรงจุด
- มีพลังขับเคลื่อน
- สู่ความสำเร็จ
- ความเป้าหมาย
- และวิสัยทัศน์

A = Agile คล่องแคล่ว

- ทำงานอย่างคล่องแคล่ว คล่องตัว
- แก้ไขปัญหา ด้วยเวลา ไม่ล่าช้า
- ประยุกต์ใช้เทคโนโลยีสร้างระบบที่ทันสมัย
- ตอบสนองผู้รับบริการได้อย่างมีประสิทธิภาพ

M = Move forward มุ่งสู่เป้าหมายเดียวกัน

- มุ่งเป้าหมายเดียวกัน
- พัฒนาไปข้างหน้าด้วยวิธีที่ต่าง
- สอดคล้องกับวิสัยทัศน์
- ก้าวสู่องค์กรระดับโลก

AGILE

อำนาจหน้าที่และ ความรับผิดชอบ



1

ให้บริการด้าน การวิเคราะห์ตรวจสอบดิน น้ำ พืช ปุ๋ย พร้อมให้คำแนะนำด้านการปรับปรุงบำรุงดิน การอนุรักษ์ดิน และน้ำและการปรับใช้เทคโนโลยีต่าง ๆ ที่เกี่ยวข้องกับการเกษตร/การใช้ที่ดิน

2

ศึกษา วิจัย ทดลอง และถ่ายทอดผลการศึกษาทดลอง ผลงานวิจัย มาพัฒนาการปรับปรุงบำรุงดิน การอนุรักษ์ดิน และน้ำ การพัฒนาโครงสร้างพื้นฐานเพื่อการเกษตรและการใช้ประโยชน์ที่ดิน สามารถสร้างมูลค่าเพิ่ม ลดต้นทุน การผลิตลง ก่อให้เกิดความมั่นคงและยั่งยืนต่อไป

3

ถ่ายทอดองค์ความรู้ เทคโนโลยีและนวัตกรรมด้านการพัฒนาดินให้แก่หมอดินอาสา เกษตรกรและกลุ่มเกษตรกร ให้มีความรู้ความเข้าใจการพัฒนาที่ดิน เพื่อเป็นรากฐานการพัฒนาการเกษตร สามารถดำเนินชีวิตได้อย่างยั่งยืนบนพื้นฐานความพอเพียง

4

ปฏิบัติการอื่น ๆ ตาม พ.ร.บ.การพัฒนาที่ดินและงานจากกรมพัฒนาที่ดินกระทรวงเกษตรและสหกรณ์ หรือที่ได้รับมอบหมาย

ผลิตภัณฑ์ สารเร่ง พด.



พด.1 จุลินทรีย์สำหรับทำปุ๋ยหมัก ช่วยย่อยสลายวัสดุในกองปุ๋ยหมักให้รวดเร็วขึ้น



พด.2 น้ำหมักชีวภาพ ย่อยสลายฟาง ลดข้าวตืดเพิ่มฮอร์โมนพืช เร่งการเจริญเติบโตพืช



พด.3 จุลินทรีย์ไตรโคเดอร์มา และบาซิลลัส ป้องกันการเกิดโรคที่จะเกิดกับพืช



พด.6 จุลินทรีย์ช่วยบำบัดน้ำเสีย ตับกลิ่นเหม็น ช่วยสลายสารอินทรีย์ ลดแก๊ส



พด.7 จุลินทรีย์ช่วยสกัดสารสมุนไพร ป้องกันแมลงศัตรูที่จะมาทำลายพืช



พด.9 จุลินทรีย์ ช่วยทำให้ฟอสฟอรัสที่เป็นประโยชน์ในดินเปรี้ยว ถูกปลดปล่อยออกมาให้พืช



พต.17 ย่อยสลายตอซัง ฟางข้าว และใบข้าวโพด ภายใน 7 วัน



พต.16 ป้องกันกำจัดแบคทีเรียที่ก่อให้เกิดโรครากบวมในพืชเศรษฐกิจ



พต.15 จุลินทรีย์สังเคราะห์แสง (PSB) เร่งการเติบโตของพืช



พต.14 ไตรโคเดอร์มาป้องกันโรคที่เกิดกับพืช ผสมน้ำฉีดพ่นได้เลย



พต.13 ไมคอร์ไรซา ช่วยเพิ่มประสิทธิภาพการดูดธาตุอาหารในดินของพืช



พต.12 ช่วยเพิ่มธาตุอาหารหลัก ไนโตรเจน ฟอสฟอรัส โพแทสเซียม

สรุปเงินงบประมาณ สถาบันพัฒนาที่ดินสุพรรณบุรี ปี 2568

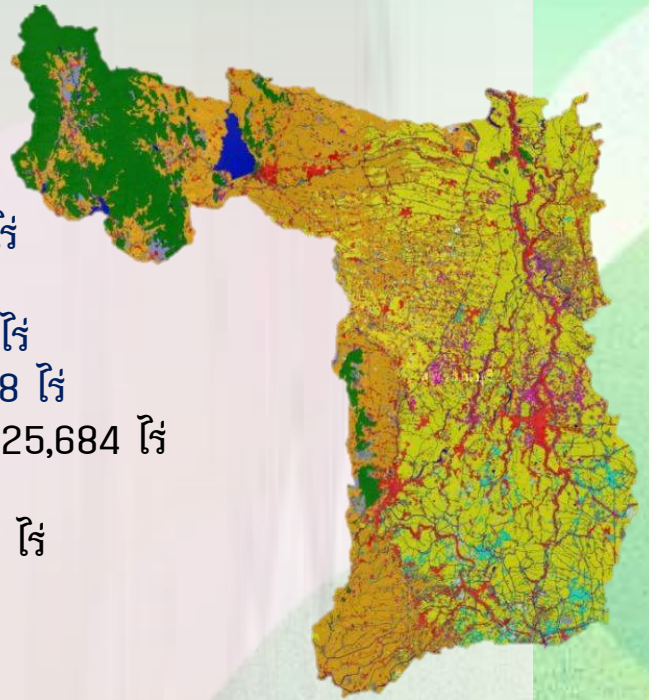
รายการ	งบประมาณโอนจัดสรร(บาท)
งบดำเนินการ	
>> งบปกติ	4,107,265
>> เงินเดือนพนักงาน	3,371,350
งบลงทุน	
>> โครงการบริหารจัดการดินและน้ำทั้งบนดินและใต้ดินในพื้นที่ภัยแล้ง เพื่อเพิ่มศักยภาพการผลิตของเกษตรกร	13,513,079
>> การจัดการความเสื่อมโทรมของที่ดินด้วยแนวคิดความสมดุลการจัดการทรัพยากรที่ดิน (Land Degradation Neutrality: LDN)	3,901,095
>> แหล่งน้ำในไร่นานอกเขตชลประทาน(1,260 ลูกบาศก์เมตร)	482,690
>> งานจัดระบบอนุรักษ์ดินและน้ำ	1,021,570
>> หญ้าแฝกเพื่อแจกจ่ายและอนุรักษ์ดินและน้ำ	2,087,200
>> อื่นๆ(ซ่อมแซม/ครุภัณฑ์)	1,269,968
งบกลาง	
โครงการหลังน้ำลด	
>> การปรับปรุงบำรุงดิน	2,980,250
>> การติดตามและประเมินผล	30,000
เงินกันเหลือมปี(67)	
>> ค่าคุมงาน	45,875
>> มาตรการบริหารจัดการ	4,086,000
>> ระบบกระจายน้ำ	7,151,400
>> งานจัดระบบฯ	8,619,750
รวมเป็นเงิน(บาท)	52,667,492

หมายเหตุ : ข้อมูล ณ วันที่ 30 กันยายน 2568

สภาพการใช้ประโยชน์ที่ดิน จังหวัดสุพรรณบุรี

จากข้อมูลแผนที่สภาพการใช้ที่ดินจังหวัดสุพรรณบุรี คำนวณเนื้อที่ด้วยโปรแกรมสารสนเทศภูมิศาสตร์ จากชั้นข้อมูลการใช้ที่ดินปี พ.ศ.2566 ซึ่งสำรวจและจัดทำโดยกองนโยบายและแผนการใช้ที่ดิน กรมพัฒนาที่ดิน โดยอ้างอิงขอบเขตจังหวัดสุพรรณบุรี พบว่าจังหวัดสุพรรณบุรี มีเนื้อที่การใช้ที่ดินทั้งหมด 3,348,755 ไร่ เป็นพื้นที่ทำการเกษตรกรรม 2,426,164 ไร่ ประกอบด้วย

- >> พื้นที่ทำนา รวมพื้นที่ 1,245,023 ไร่
- >> พื้นที่ทำไร่ รวมพื้นที่ 844,722 ไร่ ได้แก่
 - ปลวกอ้อย 789,392 ไร่
 - ปลวกมันสำปะหลัง 30,684 ไร่
 - ปลวกข้าวโพดเลี้ยงสัตว์ 24,646 ไร่
- >> พื้นที่ไม้ยืนต้น รวมพื้นที่ 53,748 ไร่
- >> พื้นที่ปลูกไม้ผลยืนต้น รวมพื้นที่ 110,438 ไร่
- >> พื้นที่ปลูกพืชสวน/พืชผัก รวมพื้นที่ 32,698 ไร่
- >> พื้นที่ทุ่งหญ้า โรงเรือนเลี้ยงสัตว์ รวมพื้นที่ 25,684 ไร่
- >> พื้นที่พืชน้ำ รวมพื้นที่ 9,060 ไร่
- >> พื้นที่เพาะเลี้ยงสัตว์น้ำ รวมพื้นที่ 104,463 ไร่
- >> พื้นที่ป่าไม้ รวมพื้นที่ 391,175 ไร่
- >> พื้นที่น้ำ รวมพื้นที่ 142,655 ไร่
- >> พื้นที่ชุมชนและสิ่งปลูกสร้าง 331,236 ไร่
- >> พื้นที่เบ็ดเตล็ดและอื่น ๆ รวมพื้นที่ 57,525 ไร่



สุพรรณบุรี มีพื้นที่การ
ใช้ประโยชน์ที่ดิน
3,348,755 ไร่



ปลูกข้าว เนื้อที่ 1,245,023 ไร่



ปลูกอ้อย เนื้อที่ 789,392 ไร่



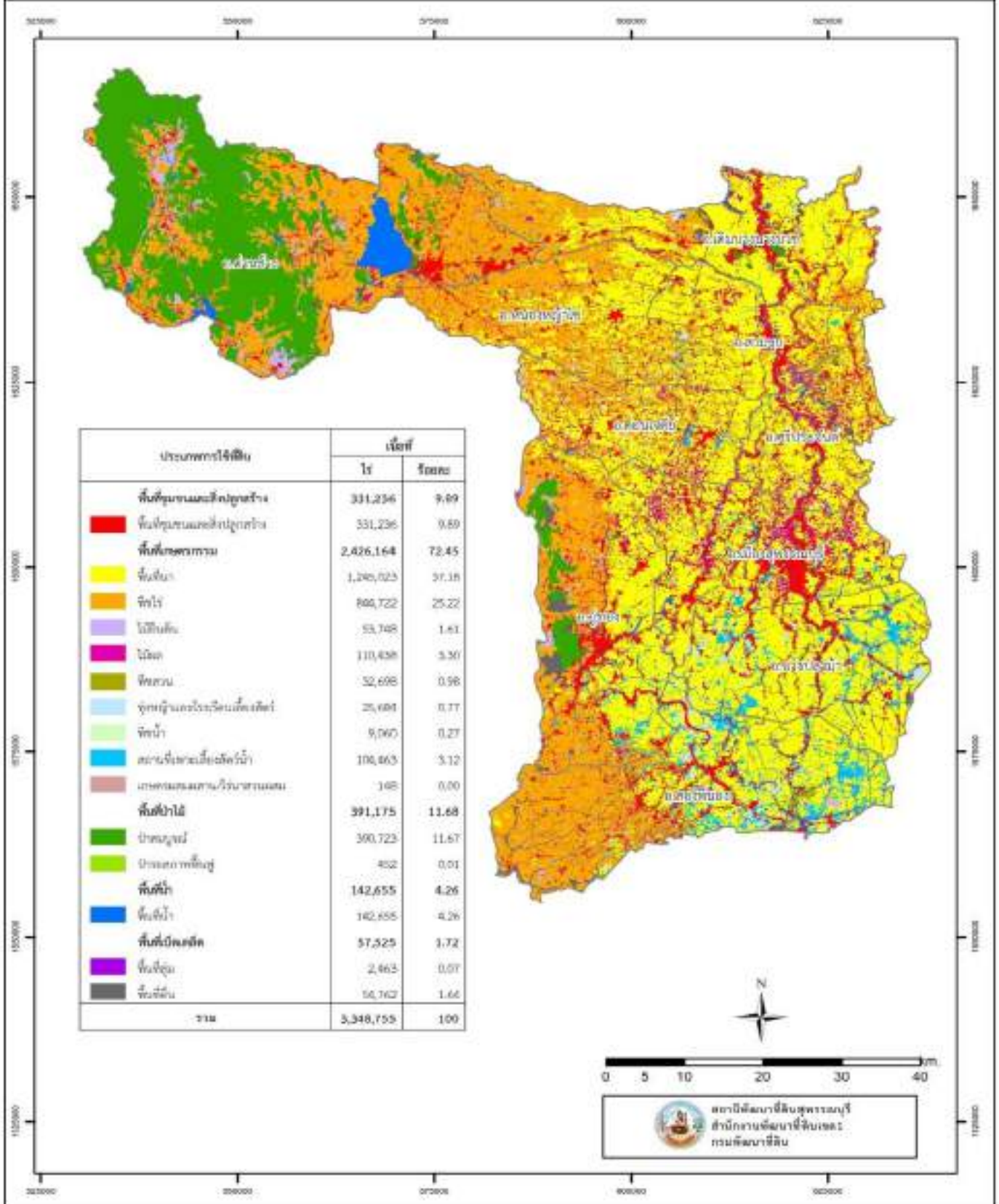
ปลูกมันสำปะหลัง เนื้อที่ 30,684 ไร่



ปลูกข้าวโพด เนื้อที่ 24,646 ไร่

แผนที่การใช้ประโยชน์ที่ดิน จังหวัดสุพรรณบุรี

แผนที่การใช้ประโยชน์ที่ดิน จังหวัดสุพรรณบุรี



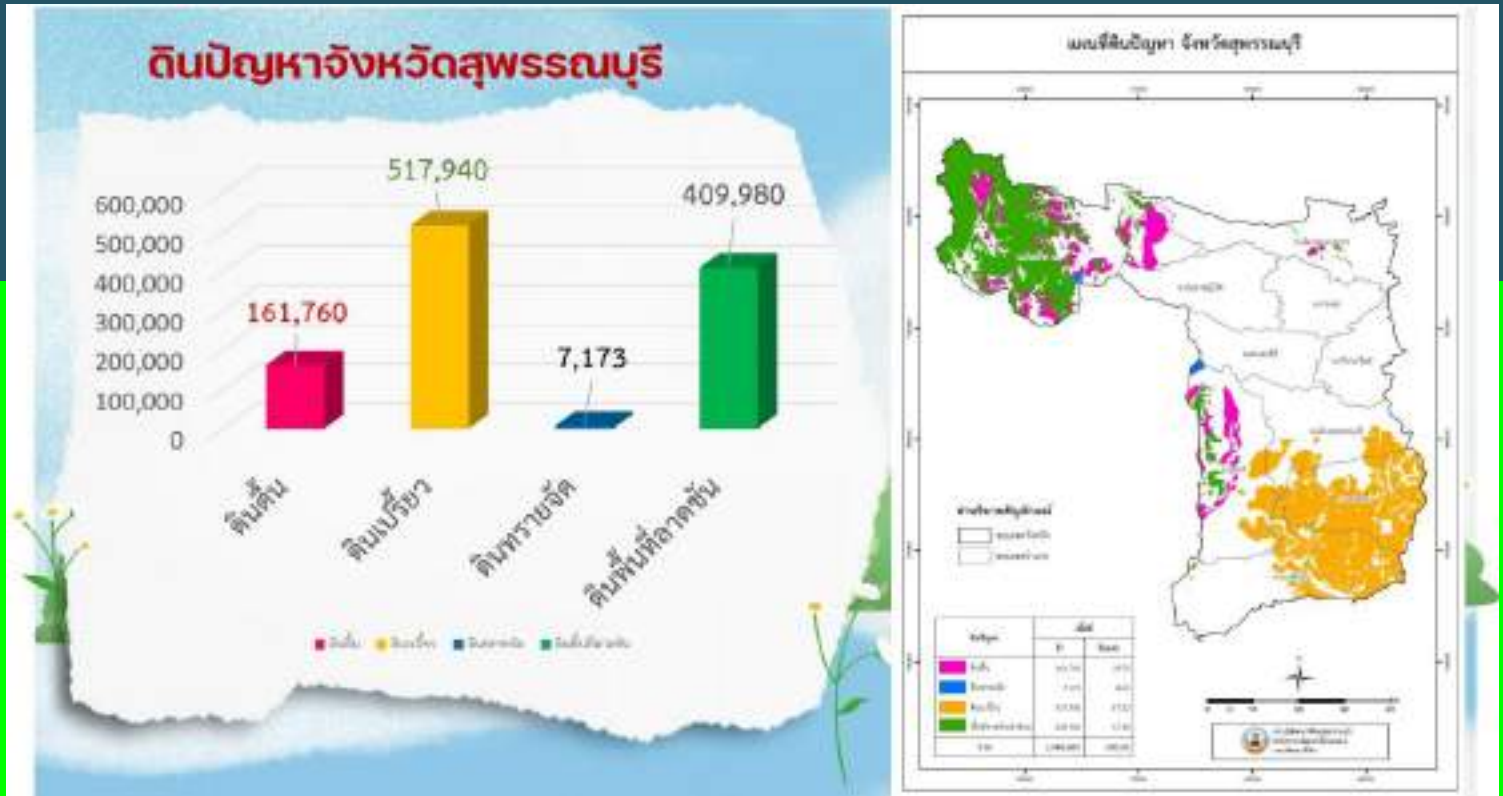
ลักษณะดินที่พบ ในจังหวัดสุพรรณบุรี

ลักษณะดินที่พบในจังหวัดสุพรรณบุรี สามารถจำแนกออกได้เป็น 3 ประเภท ดังนี้

- 1) **พื้นที่ดินนา** จัดอยู่ในกลุ่มชุดดินทั้งหมด 7 กลุ่มชุดดิน ประกอบด้วย กลุ่มชุดดินที่ 1, 2, 3, 4, 7, 11 และกลุ่มชุดดิน 18
- 2) **พื้นที่ดินไร่** จัดอยู่ในกลุ่มชุดดินทั้งหมด 15 กลุ่มชุดดิน ประกอบด้วย กลุ่มชุดดินที่ 28, 31, 33, 35, 36, 38, 40, 44, 46, 47, 48, 52, 54, 55 และกลุ่มชุดดิน 56
- 3) **พื้นที่ลาดชันเชิงซ้อน** ได้แก่ กลุ่มชุดดินที่ 62



ทรัพยากรดินปัญหา จังหวัดสุพรรณบุรี

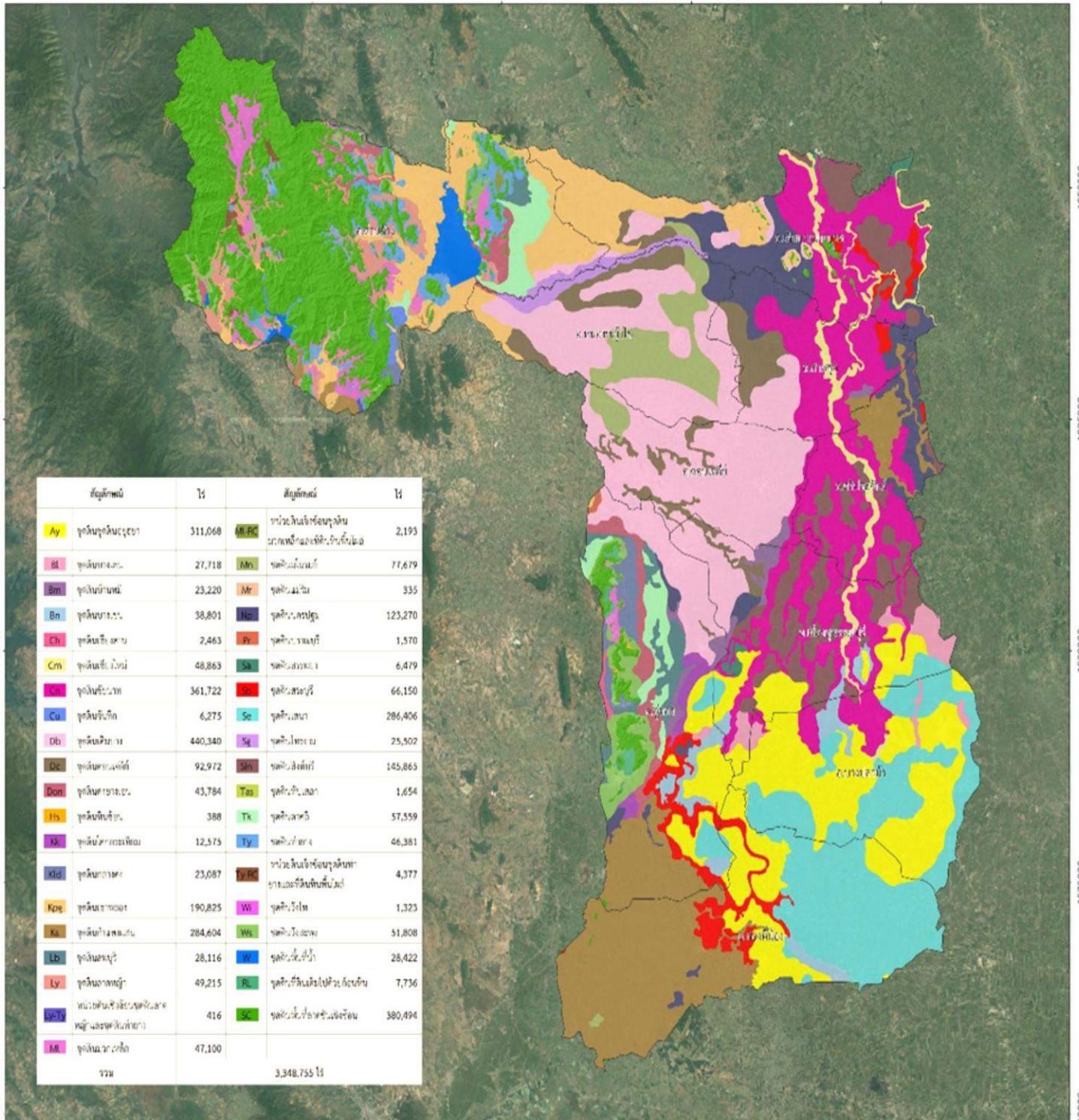


ลักษณะดินปัญหาที่พบในจังหวัดสุพรรณบุรี สามารถจำแนกออกได้ ดังนี้

- **พื้นที่ดินเปรี้ยว** พบในกลุ่มชุดดินที่ 2 และ 11 รวมเนื้อที่ 517,940 ไร่ พบมากที่อำเภอบางปลาม้า อำเภอสองพี่น้อง อำเภอเมืองสุพรรณบุรี (บางส่วน) และอำเภออู่ทอง (บางส่วน)
- **พื้นที่ดินตื้น** พบในกลุ่มชุดดินที่ 47, 48, 52, 55 และ 56 รวมเนื้อที่ 161,760 ไร่ พบมากที่อำเภอด่านช้าง และอำเภออู่ทอง
- **พื้นที่ดินทรายจัด** พบในกลุ่มชุดดินที่ 44 รวมเนื้อที่ 7,173 ไร่ พบมากที่อำเภอด่านช้างและอำเภออู่ทอง
- **พื้นที่ลาดชัน** พบในกลุ่มชุดดิน 62 รวมเนื้อที่ 409,980 ไร่ พบมากที่ตำบลวังคัน ตำบลวังยาว ตำบลองค์พระ ตำบลห้วยขมิ้น อำเภอด่านช้าง จังหวัดสุพรรณบุรี

ข้อมูลชุดดินจังหวัดสุพรรณบุรี

แผนที่ชุดดิน จังหวัดสุพรรณบุรี



สัญลักษณ์	ชื่อ	เนื้อที่	สัญลักษณ์	ชื่อ	เนื้อที่
Ay	ชุดดินอุบลราชธานี	311,068	MR-BC	หน่วยดินเชิงซ้อนชุดดินภาคเหนือและที่ราบลุ่มภาคใต้	2,193
Bt	ชุดดินท่งดิน	27,718	Mn	ชุดดินแม่เหล็ก	77,679
Bm	ชุดดินบ้านหมี่	23,220	Mr	ชุดดินแม่เหล็ก	335
Bn	ชุดดินบางระจัน	38,801	Np	ชุดดินนครปฐม	123,270
Ch	ชุดดินชัยนาท	2,463	Pr	ชุดดินประจวบคีรีขันธ์	1,570
Cm	ชุดดินชัยนาท	48,863	Sa	ชุดดินสงขลา	6,479
Ca	ชุดดินชัยนาท	361,722	Sb	ชุดดินสงขลา	66,150
Cu	ชุดดินชัยนาท	6,275	Sc	ชุดดินสงขลา	286,406
Db	ชุดดินชัยนาท	440,340	Sg	ชุดดินสงขลา	25,502
Dc	ชุดดินชัยนาท	92,972	Sh	ชุดดินสงขลา	145,865
Don	ชุดดินดอนเจดีย์	43,784	Ta	ชุดดินตาก	1,654
Ds	ชุดดินดอนเจดีย์	388	Tk	ชุดดินตาก	57,559
K	ชุดดินกาญจนบุรี	12,575	Ty	ชุดดินตาก	46,381
Kd	ชุดดินกาญจนบุรี	23,087	VR-BC	หน่วยดินเชิงซ้อนชุดดินภาคเหนือและที่ราบลุ่มภาคใต้	4,377
Kp	ชุดดินกาญจนบุรี	190,825	W	ชุดดินวังน้อย	1,323
Ks	ชุดดินกาญจนบุรี	284,604	Wb	ชุดดินวังน้อย	51,808
Lb	ชุดดินลพบุรี	28,116	Wc	ชุดดินวังน้อย	28,422
Ly	ชุดดินลพบุรี	49,215	Wd	ชุดดินวังน้อย	7,736
U-1	หน่วยดินเชิงซ้อนชุดดินภาคเหนือและที่ราบลุ่มภาคใต้	416	X	ชุดดินเขื่อนลพบุรี	380,494
M	ชุดดินมาบตาพุด	47,100			
รวม					3,348,755 ไร่



มาตราส่วน 1:150,000

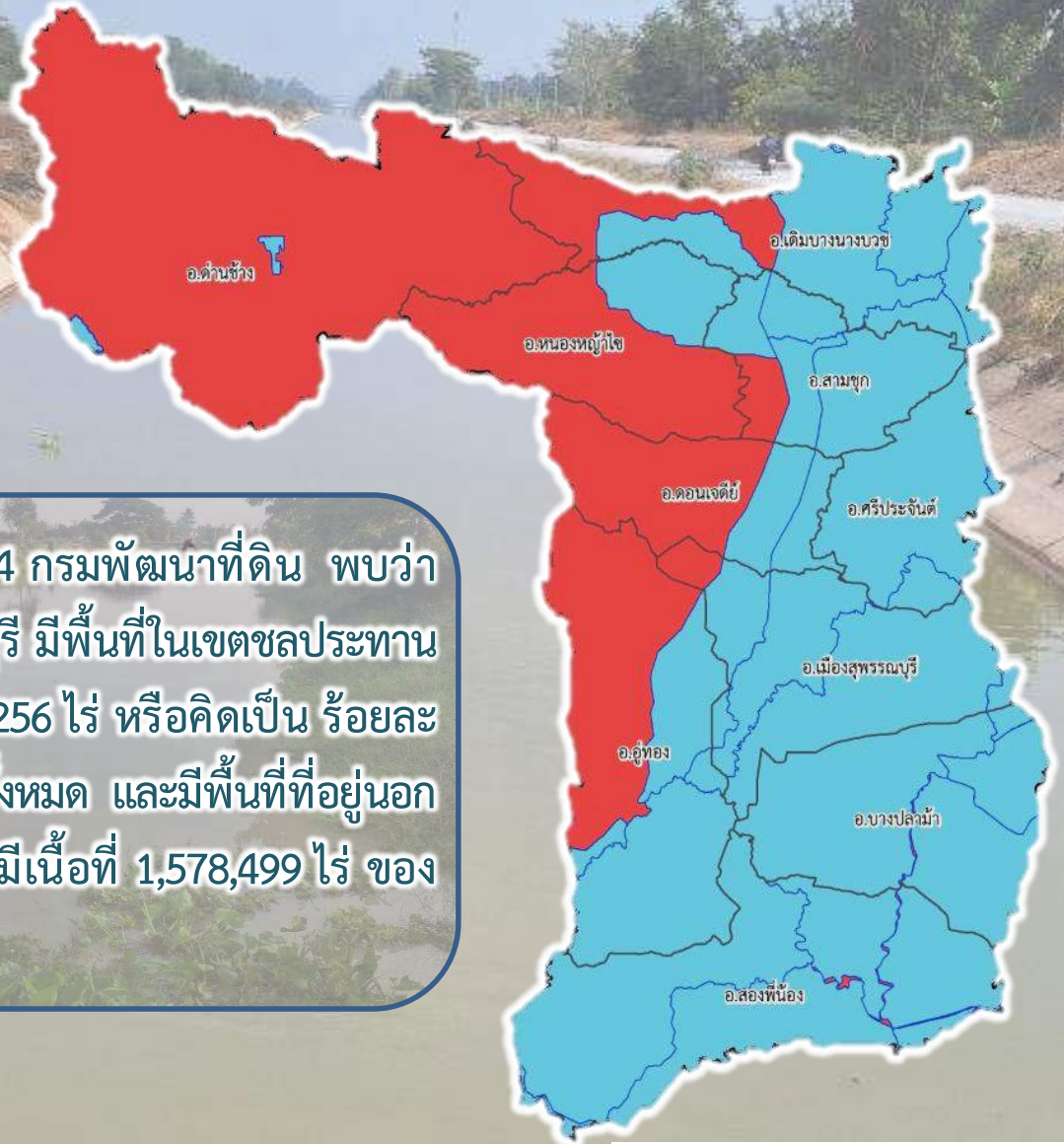


สถาบันพัฒนาที่ดินสุพรรณบุรี
สำนักงานพัฒนาที่ดินเขต 1
กรมพัฒนาที่ดิน

สัญลักษณ์เขตดินและเนื้อที่ ในจังหวัดสุพรรณบุรี

สัญลักษณ์	ไร่	สัญลักษณ์	ไร่		
Ay	เขตดินเขตดินอุษยา	311,068	ML-RC	หน่วยดินเชิงซ้อนเขตดิน มวกเหล็กและที่ดินหินพื้นไผ่	2,193
Bl	เขตดินบางเลน	27,718	Mn	เขตดินมโนรมย์	77,679
Bm	เขตดินบ้านหมี่	23,220	Mr	เขตดินแมริม	335
Bn	เขตดินบางเขน	38,801	Np	เขตดินนครปฐม	123,270
Ch	เขตดินเชิงคาน	2,463	Pr	เขตดินปราณบุรี	1,570
Cm	เขตดินเชิงใหม่	48,863	Sa	เขตดินสรรพยา	6,479
Cn	เขตดินชัยนาท	361,722	Sb	เขตดินสระบุรี	66,150
Cu	เขตดินจันทัก	6,275	Se	เขตดินเสนา	286,406
Db	เขตดินเดิมบาง	440,340	Sg	เขตดินไทรงาม	25,502
Dc	เขตดินดอนเจดีย์	92,972	Sin	เขตดินสิงห์บุรี	145,865
Don	เขตดินดงยางเอน	43,784	Tas	เขตดินทับเสลา	1,654
Hs	เขตดินหินซ้อน	388	Tk	เขตดินตากลิ	57,559
Kk	เขตดินโคกกระเทียม	12,575	Ty	เขตดินท่ายาง	46,381
Kld	เขตดินกลางดง	23,087	Ty-RC	หน่วยดินเชิงซ้อนเขตดินท่า ยางและที่ดินหินพื้นไผ่	4,377
Kpg	เขตดินเขาพลอง	190,825	Wi	เขตดินวังไทร	1,323
Ks	เขตดินกำแพงแสน	284,604	Ws	เขตดินวังสะพุง	51,808
Lb	เขตดินลพบุรี	28,116	W	เขตดินพื้นที่น้ำ	28,422
Ly	เขตดินลาดหญ้า	49,215	RL	เขตดินที่ดินเต็มไปด้วยก้อนหิน	7,736
Ly-Ty	หน่วยดินเชิงซ้อนเขตดินลาด หญ้าและเขตดินท่ายาง	416	SC	เขตดินพื้นที่ลาดชันเชิงซ้อน	380,494
ML	เขตดินมวกเหล็ก	47,100			
รวม		3,348,755 ไร่			

แผนที่ขอบเขตชลประทาน จังหวัดสุพรรณบุรี



ข้อมูลปี 2564 กรมพัฒนาที่ดิน พบว่า จังหวัดสุพรรณบุรี มีพื้นที่ในเขตชลประทาน ประมาณ 1,770,256 ไร่ หรือคิดเป็น ร้อยละ 50% ของพื้นที่ทั้งหมด และมีพื้นที่ที่อยู่นอกเขตชลประทาน มีเนื้อที่ 1,578,499 ไร่ ของพื้นที่ทั้งหมด

นอกเขตชลประทาน
1,578,499 ไร่



ชลประทาน
1,770,256 ไร่

คำอธิบายสัญลักษณ์

- ในเขตชลประทาน 1,965,012 ไร่
- นอกเขตชลประทาน 1,416,565 ไร่
- ขอบเขตจังหวัด
- ขอบเขตตำบล

พื้นที่รับผิดชอบของฝ่ายวิชาการเพื่อการพัฒนาที่ดิน

จังหวัดสุพรรณบุรี แบ่งเขตการปกครองออกเป็น 10 อำเภอ ได้แก่ อำเภอเมืองสุพรรณบุรี อำเภออู่ทอง อำเภอสามชุก อำเภอศรีประจันต์ อำเภอด่านช้าง อำเภอสองพี่น้อง อำเภอบางปลาม้า อำเภอดอนเจดีย์ อำเภอเดิมบางนางบวชและอำเภอหนองหญ้าไซ



ชื่อ สกุล	ตำแหน่ง	พื้นที่อำเภอรับผิดชอบ
นายทง ไม้เลี้ยง	นักวิชาการเกษตรชำนาญการพิเศษ	สามชุก, บางปลาม้า
นางสาวพัชรินทร์ บัวเอี่ยม	นักวิชาการเกษตรชำนาญการ	เมืองสุพรรณบุรี
นายชัยวัฒน์ วงษ์โร	นักวิชาการเกษตรชำนาญการ	ด่านช้าง, เดิมบางนางบวช
นางสาวไพริน เฟิงสุข	นักวิชาการเกษตรชำนาญการ	อู่ทอง
นายภิญโญ หนูแก้ว	นักวิชาการเกษตรชำนาญการ	ดอนเจดีย์, หนองหญ้าไซ
นางสาวกุลณัฐ ศรีมูล	นักวิชาการเกษตรชำนาญการ	สองพี่น้อง, ศรีประจันต์

ส่วนที่ 2

ผลการปฏิบัติงานราชการ
ปีงบประมาณ 2568

ผลการปฏิบัติราชการ ประจำปี งบประมาณ พ.ศ. 2568



ปีงบประมาณ 2568 สภานิติพัฒนาที่ดินสุพรรณบุรี กรมพัฒนาที่ดิน ได้รับงบประมาณเป็นเงิน 52,667,492 บาท มีบทบาทภารกิจเกี่ยวกับการสนองนโยบายและการวางแผนการใช้ที่ดินในพื้นที่เกษตรกรรม การสำรวจและจำแนกดิน การตรวจวิเคราะห์ดิน การจัดระบบอนุรักษ์ดินและน้ำ และการปรับปรุงบำรุงดิน โดยการให้บริการและถ่ายทอดเทคโนโลยีนวัตกรรมด้านการพัฒนาที่ดิน ข้อมูลดิน และการใช้ประโยชน์ที่ดิน เพื่อมุ่งพัฒนาที่ดินให้มีความสมบูรณ์ เพิ่มผลผลิตทางการเกษตรและให้มีการใช้ประโยชน์ที่ดินอย่างยั่งยืนบนพื้นฐานของหลักความพอเพียงโดยจะเป็น **“องค์การอัจฉริยะทางดิน เพื่อขับเคลื่อนการใช้ที่ดินอย่างเหมาะสม 15 ล้านไร่ ภายในปี 2570”** มีแผนการดำเนินงาน 10 กิจกรรมหลัก ได้แก่



ผลการปฏิบัติราชการ ประจำปี งบประมาณ พ.ศ. 2568



กิจกรรมหลักที่ 5 : ส่งเสริมและ พัฒนาเทคโนโลยีชีวภาพทางดิน

เป็นการเรียนรู้การจัดการดินด้วยการนำเทคโนโลยีชีวภาพและใช้ประโยชน์จากความหลากหลายทางพันธุกรรมของจุลินทรีย์ นำไปประยุกต์ใช้ในการผลิต ขยาย และใช้จุลินทรีย์ปรับปรุงบำรุงดิน เพิ่มความอุดมสมบูรณ์ของดิน รักษาสิ่งแวดล้อม และการจัดการอินทรีย์วัตถุจากวัสดุเหลือใช้ทางการเกษตรได้อย่างมีประสิทธิภาพ

ส่งผลการเจริญเติบโตและการให้ผลผลิตพืช สอดคล้องกับแนวคิดโมเดลเศรษฐกิจ **BCG** โดยเฉพาะด้านเศรษฐกิจชีวภาพ โดยสภานิติพัฒนาที่ดินสุพรรณบุรี ได้ส่งเสริมการผลิตและการใช้น้ำหมักชีวภาพ จำนวน 16,000 ขวด ซึ่งจะสามารถให้บริการให้กับเกษตรกรทั้งสิ้น 8,000 ราย

สำหรับให้บริการเกษตรกรที่เข้าร่วมโครงการคลินิกเกษตรเคลื่อนที่ และจังหวัดเคลื่อนที่ *“หน่วยบำบัดทุกข์ บำรุงสุข”*





หมดดิน อาสา ช่วยพัฒนา ทรัพยากรที่ดิน

กรมพัฒนาที่ดิน ได้ริเริ่มจัดตั้งหมดดินอาสาในปี 2538 เริ่มต้นจากหมดดินอาสาประจำหมู่บ้าน และจัดให้มีผู้แทนหมดดินอาสา ระดับตำบล อำเภอ จังหวัด จนปัจจุบันมีอาสาหมดดินจำนวนมากถึง 77,777 คน นับเป็นกำลังสนับสนุนที่สำคัญของกรมพัฒนาที่ดิน ตลอดระยะเวลาที่ล่วงเลยกว่าสองทศวรรษ

ได้จัดหลักสูตรการพัฒนาขีดความสามารถหมดดินอาสาทั่วประเทศ เพื่อแลกเปลี่ยนเรียนรู้ การพัฒนาศักยภาพของหมดดินอาสาและถ่ายทอดประสบการณ์สามารถนำไปใช้พัฒนาพื้นที่เกษตรกรรมของตนเองได้ พร้อมสร้างเครือข่ายหมดดินอาสาในการทำงานร่วมกับกรมพัฒนาที่ดินได้อย่างมีประสิทธิภาพ

อีกทั้งเพื่อแลกเปลี่ยนเรียนรู้กับหมดดินอาสาที่ประสบความสำเร็จนำไปพัฒนาขีดความสามารถในการถ่ายทอดความรู้ด้านการพัฒนาที่ดินไปสู่พี่น้องเกษตรกร เป็นเกษตรกรต้นแบบที่มีองค์ความรู้ สามารถใช้นวัตกรรมและเทคโนโลยีการพัฒนาที่ดิน เพื่อการจัดการทรัพยากรดินให้มีความสมดุลและยั่งยืน





กิจกรรมหลักที่ 7

การยกระดับการพัฒนา
หมอดินอาสาเพื่อมีส่วนร่วม
และศูนย์ปฏิบัติการพัฒนา
ที่ดิน



หลักสูตร: การศึกษาดูงาน
แลกเปลี่ยนเรียนรู้ด้านการ
พัฒนาที่ดินในงานวันดินโลก
(World Soil Day) ในปี 2568

โดยมีกิจกรรมพัฒนาเครือข่ายหมอดินอาสา พูดคุยภาษาหมอดินแลกเปลี่ยนเรียนรู้ประสบการณ์ด้านการจัดการดินเพื่อเพิ่มผลผลิตในหัวข้อ “ใส่ใจมาตรฐาน ตรวจวัดจัดการ ดินดียั่งยืน Caring for soils: measure, monitor, manage” ซึ่งจัดขึ้น ณ ศูนย์วิจัยการอนุรักษ์ดินและน้ำ อําเภอปากช่อง จังหวัดนครราชสีมา มีหมอดินอาสาเข้าร่วมกิจกรรมจำนวน 11 ราย



หลักสูตร: การปฏิบัติและเรียนรู้ ณ ศูนย์ถ่ายทอดเทคโนโลยีการพัฒนาที่ดิน เพื่อให้หมอดินอาสาได้เรียนรู้เทคโนโลยีในการพัฒนาที่ดิน ที่เหมาะสมกับสภาพพื้นที่ และมีส่วนร่วมในการแสดงความคิดเห็น แลกเปลี่ยนความรู้การแก้ปัญหาด้านดิน จากประสบการณ์ในการทำเกษตรของตนเอง รวมทั้งสร้างเครือข่ายหมอดินอาสา ซึ่งมีหมอดินเข้าร่วมการอบรม จำนวน 106 ราย ณ อาคารฝึกอบรม สถานีพัฒนาที่ดินสุพรรณบุรี (ศูนย์ราชการแห่งที่ 2) บ้านโพธิ์เขียว อำเภอเมืองสุพรรณบุรี จังหวัดสุพรรณบุรี





หลักสูตรที่: การพัฒนาศักยภาพของหมอดินอาสา ด้านการพัฒนาที่ดินตามบริบทของท้องถิ่น

เป็นการพัฒนาศักยภาพของหมอดินอาสา ด้านการพัฒนาที่ดินตามบริบทของท้องถิ่น (แลกเปลี่ยนเรียนรู้ไปด้วยกัน) เพื่อพัฒนาให้มีองค์ความรู้ สามารถใช้ประโยชน์ให้เหมาะสมสอดคล้องกับบริบทในท้องถิ่นของตนเอง โดยหมอดินอาสาได้ศึกษาแลกเปลี่ยนเรียนรู้การจัดการดิน พืช การใช้ประโยชน์จากผลิตภัณฑ์เทคโนโลยีชีวภาพกรมพัฒนาที่ดิน การเก็บตัวอย่างดินเพื่อวิเคราะห์ตามหลักวิชาการ ด้วยชุดตรวจดินภาคสนาม (NPK Test Kit) รวมถึง การใช้แอปพลิเคชันต่าง ๆ ของกรมพัฒนาที่ดิน

เพื่อการให้บริการข้อมูลด้านการพัฒนาที่ดินแก่หมอดินและเกษตรกรทั่วไป โดยมีจำนวนหมอดินอาสาที่รับการฝึกอบรมทั้งหมด 540 ราย





หลักสูตร อบรมหมอดินอาสา

10 กุมภาพันธ์ (LDD Volunteered Soil Doctor Day) เพื่อเชิดชูเกียรติหมอดินอาสา ผู้เสียสละและทุ่มเทการทำงานร่วมกับกรมพัฒนาที่ดิน

จากการทุ่มเททำงานร่วมกับเจ้าหน้าที่กรมพัฒนาที่ดินเพื่อเชิดชูเกียรติหมอดินอาสา ผู้เสียสละและทุ่มเทการทำงานร่วมกับกรมพัฒนาที่ดินในการอนุรักษ์ พัฒนา ดูแลดินและที่ดินทางการเกษตรมาอย่างยาวนาน กรมพัฒนาที่ดินได้ประกาศให้วันที่ 10 กุมภาพันธ์ ของทุกปี เป็นวันหมอดินอาสา (LDD Volunteered Soil Doctor Day) เป็นวันแห่งความภาคภูมิใจของหมอดินอาสา และเจ้าหน้าที่กรมพัฒนาที่ดิน

ในการที่จะได้มาร่วมงานและให้คำมั่นสัญญาจะดูแลกันและกัน และดูแลทรัพยากรดินของประเทศตลอดไป โดยมีหมอดินอาสาเข้าร่วมกิจกรรม 106 ราย ณ ศูนย์ศิลปาชีพบางไทร ตำบลช้างใหญ่ อำเภอบางไทร จังหวัด พระนครศรีอยุธยา



กิจกรรมหลักที่ 9

ปรับปรุงคุณภาพดินในพื้นที่ดินเปรี้ยว



❖ ส่งเสริม**ปูนมาร์ล** เพิ่มผลผลิตพืชในพื้นที่ดินเปรี้ยว

โดยส่งเสริมการใช้ปูนมาร์ล ส่งเสริมการเพิ่มผลผลิตพืชในพื้นที่ดินกรด สาริตการใช้ประโยชน์พื้นที่ดินเปรี้ยวจัดแบบผสมผสาน เป้าหมาย 1,500 ตัน ครอบคลุมพื้นที่ 1,500 ไร่



กิจกรรมหลักที่ 9

ปรับปรุงคุณภาพดินในพื้นที่ดินเปรี้ยว

❖ ส่งเสริมปูนโดโลไมท์
เพิ่มผลผลิตพืชในพื้นที่ดินกรด

โดยส่งเสริมการใช้ปูนมาร์ล ส่งเสริมการเพิ่มผลผลิตพืชในพื้นที่ดินกรด สาธิตการใช้ประโยชน์พื้นที่ดินกรดแบบผสมผสาน เป้าหมาย 500 ตัน ครอบคลุมพื้นที่ 1,000 ไร่



กิจกรรมหลักที่ 10

ฟื้นฟูและป้องกันการชะล้างพังทลายของดิน

สภานิติพัฒนาที่ดินสุพรรณบุรี สนับสนุนการดำเนินการพัฒนาและรณรงค์การใช้หญ้าแฝกอันเนื่องมาจากพระราชดำริ ทำหน้าที่ในการศึกษาวิจัยและรณรงค์การใช้หญ้าแฝก พร้อมทั้งดำเนินการขับเคลื่อน/ขยายผลการส่งเสริมการปลูก และการใช้ประโยชน์หญ้าแฝก ป้องกันการชะล้างพังทลายของดิน

แต่ละปีสภานิติพัฒนาที่ดินสุพรรณบุรี สามารถแจกจ่ายกล้าแฝกได้ปีละประมาณ **1,990,000** กล้า **ครอบคลุมพื้นที่กว่า 4,975 ไร่** ให้แก่เกษตรกรประชาชน และหน่วยงานต่าง ๆ พร้อมทั้งให้คำแนะนำ การปลูก การดูแลรักษา ความรู้เกี่ยวกับประโยชน์ของหญ้าแฝกให้เป็นไปตามหลักวิชาการ ดังนี้

- **ส่งเสริมและรณรงค์การผลิตแฝกเพื่อปลูก :**
โดยมีวัตถุประสงค์เพื่อใช้ในการปลูกแฝกสำหรับการขยายพันธุ์แฝก โดยเจ้าหน้าที่ฝ่ายวิชาการเพื่อการพัฒนาที่ดินของสภานิติ ทำการสำรวจหาพื้นที่ที่มีความเหมาะสมในการปลูกแฝกภายในจังหวัด มีหมอดินอาสาที่มีความรู้ด้านแฝกเป็นผู้ดูแลแฝก สำหรับนำมาไว้ให้บริการกับเกษตรกร ในครั้งต่อไป เป้าหมายปี 2568 จำนวน **1,350,000** กล้า **ครอบคลุมพื้นที่ปลูก 3,375 ไร่**

- **ส่งเสริมและรณรงค์การผลิตแฝกเพื่อแจกจ่าย :**
โดยมีวัตถุประสงค์เพื่อแจกจ่ายให้แก่เกษตรกร ประชาชน และหน่วยงานราชการภาคเอกชนต่าง ๆ นำไปปลูกในพื้นที่ตนเอง เพื่อการชะล้างพังทลายของดิน พร้อมทั้งให้คำแนะนำ การปลูก การดูแลรักษา ความรู้เกี่ยวกับประโยชน์ของหญ้าแฝกให้เป็นไปเป้าหมายปี 2568 จำนวน **640,000** กล้า **ครอบคลุมพื้นที่ 1,600 ไร่**





กิจกรรมหลักที่ 10.2 : จัดระบบอนุรักษ์ดินและน้ำบนพื้นที่ลุ่ม - ดอน

นิยามของ **ระบบอนุรักษ์ดินและน้ำ** คือ "การผสมผสานวิธีการป้องกันการชะล้างพังทลายของดิน รวมทั้งวิธีการเก็บกักน้ำและความชุ่มชื้นไว้ในพื้นที่ เพื่อให้การใช้ประโยชน์ที่ดินเกิดประสิทธิภาพสูงสุดและยั่งยืนนาน" มาตรการอนุรักษ์ดินและน้ำ แบ่งออกได้เป็น 2 ประเภท คือ มาตรการวิธีกล (mechanical measures) และ มาตรการวิธีพืช (vegetative measures) ดังนี้

❑ **มาตรการวิธีกล** เป็นวิธีการปรับสภาพพื้นที่เพื่อลดความยาวและความลาดเทของพื้นที่ เพื่อลดความสามารถในการเคลื่อนย้ายตะกอนดิน โดยการสร้างสิ่งกีดขวางขวางความลาดเทของพื้นที่และทิศทางการไหลของน้ำ เพื่อช่วยควบคุมน้ำไหลบ่าหน้าดิน ลดและชะลอความเร็วของกระแสน้ำ

❑ **มาตรการวิธีพืช** เป็นวิธีการเพิ่มความหนาแน่นของพืช การคลุมดิน ป้องกันเม็ดฝนกระทบผิวดิน ตลอดจนการปรับปรุงบำรุงดิน

➤ ผลการดำเนินงานจัดระบบอนุรักษ์ดินและน้ำบนพื้นที่ลุ่ม - ดอน

ได้ดำเนินการในพื้นที่ หมู่ที่ 7 ตำบลหนองขาม อำเภอหนองหญ้าไซ จำนวนพื้นที่ดำเนินการ 100 ไร่ รูปแบบมาตรการการจัดการจะเป็นลักษณะที่ 1 การไถปรับที่นา และลักษณะที่ 2 การขุดคู ยกร่องน้ำ การขุดบ่อดักตะกอน เป็นต้น

➤ ผลการดำเนินงานจัดระบบอนุรักษ์ดินและน้ำ ในพื้นที่เสี่ยงภัยทางการเกษตร

ได้ดำเนินการในพื้นที่ ตำบลบ้านโพธิ์ และตำบลสระแก้ว จำนวนพื้นที่ดำเนินการ 100 ไร่ รูปแบบมาตรการการ ได้แก่ การขุดบ่อดักตะกอน การขุดคู ยกร่องสวน การไถปรับที่นา

กิจกรรมหลักที่ 11 : ส่งเสริมการใช้ สารอินทรีย์ลดการใช้สารเคมีทางการเกษตร

สถานีพัฒนาที่ดินสุพรรณบุรีจัดกิจกรรมนี้ขึ้นมาเพื่อวัตถุประสงค์

1) เพื่อให้เกษตรกรมีความรู้ความเข้าใจในการผลิตและการใช้สารอินทรีย์อย่างมีประสิทธิภาพในการลดการใช้ปุ๋ยเคมี

2) เพื่อให้กลุ่มเกษตรกรมีความเข้มแข็งสามารถพึ่งพาตนเองได้ในการพัฒนาการเกษตร แบบยั่งยืน

3) เพื่อพัฒนาเป็นกลุ่มเกษตรกรอินทรีย์ในอนาคต



กิจกรรมที่ 11 ; ผลิตและจัดหาเมล็ดพันธุ์พืชปุ๋ยสด/ ส่งเสริมการปลูกพืชปุ๋ยสดปรับปรุงบำรุงดิน/การไถกลบตอซังเพิ่มอินทรีย์วัตถุและแร่ธาตุในดิน

สถานีพัฒนาที่ดินสุพรรณบุรี มีเป้าหมาย

- ❖ ในการจัดหาเมล็ดพันธุ์ปอเทืองจำนวน 4 ตัน
- ❖ ส่งเสริมการปลูกพืชปุ๋ยสด ปรับปรุงบำรุงดิน เนื้อที่ 800 ไร่
- ❖ ไถกลบตอซัง เพิ่มอินทรีย์วัตถุและแร่ธาตุในดินในพื้นที่ 50 ไร่



กิจกรรมที่ 11 พัฒนาต่อยอดกลุ่มส่งเสริมการใช้สารอินทรีย์ลดใช้สารเคมีเข้าสู่การปฏิบัติทางการเกษตรที่ดี (GAP) (กลุ่มนคร A B C)



กรมพัฒนาที่ดิน ได้สนองนโยบายของรัฐบาล ด้านการพัฒนาเศรษฐกิจชีวภาพ **BCG Model** โดย สนับสนุนให้ เกษตรกรทำการเกษตรที่ปลอดภัย ไม่ทำลายสิ่งแวดล้อม เน้นการปรับปรุงบำรุงดิน และฟื้นฟูคุณภาพดินให้เหมาะสมต่อการทำเกษตรกรรม โดยตรงและได้มีการดำเนินโครงการส่งเสริมการใช้สารอินทรีย์ลดใช้สารเคมีทางการเกษตรมาอย่างต่อเนื่องตั้งแต่ ปี 2550 จนถึงปัจจุบัน

มีกระบวนการผลิตตาม มาตรฐานการปฏิบัติทางการเกษตรที่ดี(Good Agriculture Practice: GAP) สร้างความเชื่อมั่นให้ผู้บริโภค เกิดความมั่นใจในผลผลิตทางการเกษตรของเกษตรกรที่ร่วมโครงการฯ นำไปสู่การทำเกษตรที่มีความปลอดภัยต่อสุขภาพของผู้ผลิตและผู้บริโภคอย่างยิ่งย่น

โดยผลการดำเนินการ สภาพัฒนาที่ดินสุพรรณบุรี มีเป้าหมายกลุ่มเกษตรกรจำนวน 84 กลุ่มๆละ 10 ราย รวมเป็น 840 ราย ครอบคลุมพื้นที่การส่งเสริมต่อยอดจำนวน 8,400 ไร่



กิจกรรมที่ 11 ; ต่อยอดและสนับสนุน เกษตรอินทรีย์ในโรงเรียน

โครงการเกษตรอินทรีย์ในโรงเรียน จัดขึ้น เพื่อปลูกฝังเยาวชนนักเรียนในเรื่องการทำเกษตร และปลูกพืชผักให้ปลอดสารพิษ เพื่อให้ปลอดภัยทั้งต่อผู้บริโภคและผู้ผลิต และสำหรับเป็นแหล่งอาหารกลางวันให้กับนักเรียน

โดยกรมพัฒนาที่ดินจะสนับสนุนอุปกรณ์และปัจจัยการผลิตที่เป็นเทคโนโลยีของกรมพัฒนาที่ดิน เพื่อนำไปใช้ในแปลงสาธิต การผลิตและการนำไปใช้ในแปลงเกษตรที่มีการดำเนินการในโรงเรียน รวมถึงจัดอบรมให้ครูเกษตรที่รับผิดชอบโครงการในแต่ละโรงเรียนเพื่อให้ความรู้ในด้านต่าง ๆ ได้แก่ ด้านการปรับปรุงบำรุงดิน การผลิตปุ๋ยอินทรีย์และสารชีวภาพ การผลิตในระบบเกษตรอินทรีย์ตามหลักปรัชญาเศรษฐกิจพอเพียง เป็นต้น

โดยสภาพัฒนาที่ดินสุพรรณบุรี มีผลการดำเนินงานตามเป้าหมาย ดังนี้

- **สนับสนุนเกษตรอินทรีย์ในโรงเรียนใหม่**
ปี2568 จำนวน 2 แห่ง ได้แก่ โรงเรียนวัดอุทุมพรธาราม ต.ดอนโพธิ์ทอง อ.เมืองสุพรรณบุรีและโรงเรียนบ้านคลองชะอม ต.ปลายนา อ.ศรีประจันต์
- **ต่อยอดเกษตรอินทรีย์โรงเรียนเดิม** (ปี50-67)
จำนวน 5 โรงเรียน ได้แก่

1. โรงเรียนบ้านวังยาว ต.วังยาว อ.ด่านช้าง จ.สุพรรณบุรี
2. โรงเรียนวัดกุ่มโคก ต.ทุ่งคลี อ.เดิมบางนางบวช จ.สุพรรณบุรี
3. โรงเรียนวัดแก้ว ต.ทับตีเหล็ก อ.เมืองสุพรรณบุรี จ.สุพรรณบุรี
4. โรงเรียนบ้านแจรงงาม ต.แจรงงาม อ.หนองหญ้าไซ จ.สุพรรณบุรี
5. โรงเรียนวัดทองประดิษฐ์ ต.บางเลน อ.สองพี่น้อง จ.สุพรรณบุรี



กิจกรรมที่ 11; หมู่บ้านปลอดขยะอินทรีย์ ต้นแบบ (Zero Waste)



กรมพัฒนาที่ดิน ขับเคลื่อนงานภายใต้ โมเดลเศรษฐกิจ BCG หรือ แนวทางการพัฒนาเศรษฐกิจแบบองค์รวมเน้นการพัฒนาเศรษฐกิจใน 3 มิติ ประกอบด้วย

มิติที่ 1 เศรษฐกิจชีวภาพ (Bio-Economy) การนำความรู้ เทคโนโลยี และนวัตกรรมมาพัฒนาต่อยอด

มิติที่ 2 เศรษฐกิจหมุนเวียน (Circular Economy) มุ่งที่ให้ความสำคัญกับ ZERO Waste หรือการลดปริมาณของเสียให้น้อยลงหรือเท่ากับศูนย์

มิติที่ 3 เศรษฐกิจสีเขียว (Green Economy) มุ่งเน้นการลดผลกระทบต่อโลก โดยส่งเสริมการใช้สารอินทรีย์ลดการใช้สารเคมีทางการเกษตร มีการหมุนเวียนวัสดุเหลือใช้ทางการเกษตรในท้องถิ่น นำกลับมาใช้ให้เกิดประโยชน์

โดยในปี 2566 กรมพัฒนาที่ดิน ได้ขับเคลื่อนโครงการหมู่บ้านปลอดขยะอินทรีย์ต้นแบบ (Zero Waste Village) เพื่อเป็นต้นแบบถ่ายทอดองค์ความรู้ และการใช้เทคโนโลยีลดขยะเศษวัสดุและของเสียในชุมชนให้กลับมาใช้ประโยชน์ ร่วมกับผลิตภัณฑ์สารชีวภาพจากเทคโนโลยีของกรมพัฒนาที่ดิน มาหมุนเวียนใช้ผลิตน้ำหมักชีวภาพ และปุ๋ยหมัก ช่วยลดต้นทุนการผลิต อีกทั้งยังสามารถลดการเผาวัสดุเหลือใช้ทางการเกษตรได้ นอกจากนี้สิ่งเหลือใช้ทางการเกษตรที่นำกลับมาใช้ประโยชน์ ยังมีการจัดการขยะพลาสติกในหมู่บ้านต้นแบบเพื่อนำไปรีไซเคิล ถือเป็นารอนุรักษ์และรักษาธรรมชาติและสิ่งแวดล้อม สร้างความยั่งยืนในชุมชนได้ทุกมิติต่อไป

สภาพัฒนาที่ดินสุพรรณบุรีดำเนินการตามเป้าหมายกิจกรรมในปี 2568 จำนวน 1 แห่ง ได้แก่

- ❖ ศูนย์ถ่ายทอดเทคโนโลยีการพัฒนาดินประจำตำบล ตำบลดอนโพธิ์ทอง อำเภอเมือง จังหวัดสุพรรณบุรี

กิจกรรมหลักที่ 13

การก่อสร้างแหล่งน้ำในไร่นานอกเขตชลประทาน ขนาด 1,260 ลูกบาศก์เมตร

กรมพัฒนาที่ดิน จัดทำโครงการแหล่งน้ำในไร่นานอกเขตชลประทาน โดยการขุดสระน้ำในไร่นา ขนาด 1,260 ลูกบาศก์เมตร ให้เกษตรกรมีส่วนร่วมในการออกค่าใช้จ่าย 2,500 บาท/บ่อ

วัตถุประสงค์เพื่อบรรเทาสภาพปัญหาภัยแล้ง การขาดแคลนน้ำ เพิ่มประสิทธิภาพการเก็บกักน้ำในพื้นที่ทำการเกษตร สนับสนุนการทำเกษตรแบบผสมผสานตามหลักทฤษฎีใหม่

ในปี 2568 สภาพัฒนาที่ดินสุพรรณบุรี ได้ดำเนินการขุดสระน้ำในไร่นานอกเขตชลประทาน จำนวน 26 บ่อ ซึ่งเป็นไปตามแผนของงบประมาณ

ผลสัมฤทธิ์การดำเนินงาน : สามารถเก็บกักน้ำในพื้นที่ทำการเกษตรของเกษตรกร ในพื้นที่นอกเขตชลประทาน สามารถพักน้ำไว้ใช้ทำการเกษตรช่วงฤดูแล้งได้

แหล่งน้ำในไร่นานอกเขตชลประทาน ขนาด 1,260 ลูกบาศก์เมตร จังหวัดสุพรรณบุรี ปี 2560 -2568

ปีงบประมาณ	เป้าหมาย (บ่อ)	ผลการดำเนินงาน
ปี 2560	50	50
ปี 2561	-	-
ปี 2562	50	50
ปี 2563	60	60
ปี 2564	30	30
ปี 2565	43	43
ปี 2566	42	42
ปี 2567	17	17
ปี 2568	26	26
รวม	318	318



กิจกรรมหลักที่ 14 พัฒนาที่ดินเพื่อสนับสนุนการปรับเปลี่ยนการผลิตในพื้นที่ไม่เหมาะสมตาม Agri-Map

การผลิตสินค้าการเกษตรในพื้นที่ไม่เหมาะสมส่งผลให้ต้นทุนการผลิตสูง ผลผลิตต่ำ กรมพัฒนาที่ดิน จึงให้ความสำคัญกับการบริหารจัดการพื้นที่ไม่เหมาะสม โดยส่งเสริม สนับสนุน และจูงใจให้เกษตรกรปรับเปลี่ยนการผลิตในพื้นที่ไม่เหมาะสมตามแผนที่เกษตรเพื่อการบริหารจัดการเชิงรุก (Agri-Map) เป็นการผลิตที่เหมาะสมสอดคล้องกับศักยภาพของพื้นที่และความต้องการของตลาดบนพื้นฐานของความสัมพันธ์ของเกษตรกร

สถานีพัฒนาที่ดินได้จัดทำระบบอนุรักษ์ดินและน้ำ ปรับเปลี่ยนการผลิตพืชในพื้นที่ไม่เหมาะสมตาม Agri-Map ณ หมู่ 7 ตำบลหนองขาม อำเภอหนองหญ้าไซ ได้แก่ บ่อตกตะกอน การปรับที่นา การขุดคูยก่องน้ำ การขุดคูน้ำ เป็นร่องสวน เป็นต้น



กิจกรรมที่ 14 การสนับสนุนปัจจัยการผลิต การปรับปรุงและเพิ่ม
ศักยภาพการผลิตในพื้นที่ตามแผนที่ Agri-Map

สถานีพัฒนาที่ดินสุพรรณบุรี ให้การสนับสนุนปัจจัยการผลิตตามแผนที่ **Agri-Map** ในพื้นที่ที่เกษตรกรที่ประสบภัย เช่น น้ำท่วม พื้นที่พื้นที่ด้วยการใช้ปัจจัยการผลิตที่เหมาะสมกับสภาพดินหลังน้ำลด โดยมีปัจจัยการผลิตที่สนับสนุน เช่น ปุ๋ยหมักสูตร พด.น้ำหมักชีวภาพพด.2 (จุลินทรีย์สังเคราะห์แสง), พืชปุ๋ยสด (ปอเทือง) และวัสดุปรับสภาพดิน (โดโลไมท์)

ปัจจัยการผลิต	จำนวน	ครอบคลุมพื้นที่ดำเนินการ
ปุ๋ยหมัก พด.	60 ตัน	
น้ำหมักชีวภาพ	3,500 ลิตร	
วัสดุปรับสภาพดิน (โดโลไมท์)	70 ตัน	140 ไร่
เมล็ดพันธุ์พืชปุ๋ยสด	2 ตัน	400 ไร่ (หว่านไร่ละ 5 กิโลกรัม)



กิจกรรมที่ 15 ; พัฒนาคุณภาพดินในระบบส่งเสริมการเกษตรแบบแปลงใหญ่

สถานีพัฒนาที่ดินสุพรรณบุรี ร่วมบูรณาการกับหน่วยงานในสังกัดกระทรวงเกษตรและสหกรณ์ ภายใต้โครงการระบบส่งเสริมเกษตรแบบแปลง

วัตถุประสงค์ เพื่อส่งเสริมให้เกษตรกรในพื้นที่สามารถบริหารจัดการกลุ่ม การลดต้นทุนการผลิตทางการเกษตร เห็นความสำคัญของวัสดุเหลือใช้ทางการเกษตรสามารถนำมาผลิตปุ๋ยหมัก น้ำหมักชีวภาพ และการใช้ปุ๋ยเคมีเพื่อลดต้นทุนการผลิตลงและเพิ่มผลผลิตต่อหน่วยพื้นที่ได้มากขึ้น

ซึ่งสถานีพัฒนาที่ดินสุพรรณบุรีได้ส่งเสริมกลุ่มเกษตรกรแปลงใหญ่ในจังหวัดสุพรรณบุรี อาทิ แปลงใหญ่ข้าว แปลงใหญ่มันสำปะหลัง แปลงใหญ่ผัก แปลงใหญ่อ้อย เป็นต้น โดยมีกิจกรรมย่อย ดังนี้

- ผลิตปุ๋ยหมัก พด. จำนวน 9 ตัน
- ส่งเสริมการทำ การใช้น้ำหมักชีวภาพ จำนวน 2,200 ลิตร
- วิเคราะห์ดินและให้คำแนะนำการจัดการดิน น้ำ พืช จำนวน 8 ตัวอย่าง
- ถ่ายทอดองค์ความรู้การพัฒนาที่ดิน 8 ครั้ง

(กรมการข้าว) พัฒนาคุณภาพดินในระบบส่งเสริมการเกษตรแบบแปลงใหญ่

- การไถกลบตอซัง เพิ่มอินทรีย์วัตถุและแร่ธาตุอาหารในดิน
- วิเคราะห์ดินและให้คำแนะนำการจัดการดิน น้ำ พืช จำนวน 6 ตัวอย่าง
- ถ่ายทอดองค์ความรู้การพัฒนาที่ดิน 4 ครั้ง

ผลสัมฤทธิ์การดำเนินงาน

เกษตรกรภายในกลุ่มแปลงใหญ่ สามารถลดต้นทุนการผลิตลงได้ จากการนำวัสดุเหลือใช้ทางการเกษตร มาผลิตปุ๋ยหมักและน้ำหมักชีวภาพ ร่วมกับการตรวจวิเคราะห์ดินและใช้วัสดุปรับสภาพดินมาปรับปรุงบำรุงดินเป็นธาตุอาหารพืช มีการใช้ปุ๋ยตามค่าวิเคราะห์ดินและใช้สารอินทรีย์ร่วมเป็นการช่วยปรับโครงสร้างของดินดีขึ้น



กิจกรรมหลักที่ 17 ส่งเสริมเกษตรกรผู้ผลิตเกษตรอินทรีย์ ด้วยระบบการรับรองแบบมีส่วนร่วม (PGS) กลุ่มต่อยอดขั้นที่ 2 (ปีที่ 2-4)



กรมพัฒนาที่ดินได้ร่วมกับมูลนิธิเกษตรอินทรีย์ไทย สนับสนุนด้านเทคนิควิชาการในการพัฒนากลุ่มเกษตรกรอินทรีย์ด้วยกระบวนการรับรองแบบมีส่วนร่วม (Participatory Guarantee Systems, PGS) มาตั้งแต่ปี 2557 จนถึงปัจจุบัน และในปี 2567 กรมฯ มีแผนงานโครงการที่จะสนับสนุนกลุ่มเกษตรกรสู่การรับรองมาตรฐานเกษตรอินทรีย์ โดยแบ่งเป็นลำดับขั้นของกลุ่มในการพัฒนาภายใต้นโยบายเกษตรอินทรีย์ของกระทรวงเกษตรและสหกรณ์ จึงได้จัดทำโครงการพัฒนากลุ่มเกษตรกรสู่การรับรองมาตรฐานเกษตรอินทรีย์ขึ้น เพื่อช่วยเหลือให้เกษตรกรเข้าสู่การรับรองมาตรฐานเกษตรอินทรีย์ได้ สำหรับโครงการนี้เป็น**กลุ่มต่อยอดขั้นที่ 2 (ปีที่ 2-4)** ที่พร้อมจะยกระดับเข้าสู่การรับรองมาตรฐานเกษตรอินทรีย์ ซึ่งจะได้รับการสนับสนุนต่อยอดให้ได้รับการรับรองมาตรฐานเกษตรอินทรีย์ด้วยกระบวนการรับรองแบบมีส่วนร่วม

สภาพัฒนาที่ดินสุพรรณบุรี ได้ส่งเสริมกลุ่มเกษตรกรที่ได้รับคัดเลือกให้เข้าร่วมโครงการฯ กลุ่มต่อยอดขั้นที่ 2 (ปีที่ 2-4)

ผลการดำเนินงาน เป้าหมาย 3 กลุ่มเกษตรกร 23 ราย พื้นที่ 74 ไร่ โดยมีมิสเตอร์เกษตรอินทรีย์ สพด. ทำหน้าที่เป็นที่ปรึกษาและให้คำแนะนำกับกลุ่มเกษตรกรที่เข้าร่วมโครงการ



กิจกรรมหลักที่ 18 : การบริหารจัดการทรัพยากรดินระดับตำบล (PRA)

สภานิติพัฒนาที่ดินสุพรรณบุรี ได้ขับเคลื่อนการวางแผนการใช้ที่ดินระดับตำบลให้สอดคล้องกับศักยภาพของพื้นที่ เป็นการวางแผนการใช้ที่ดินที่เกิดจากการมีส่วนร่วมของเกษตรกรและชุมชน (PRA) ทำให้สามารถวางแผนการใช้ที่ดินระดับตำบล ได้ตรงตามบริบทของพื้นที่และแก้ปัญหาได้ตรงเป้าหมาย ทั้งในเรื่องทรัพยากรดิน น้ำ พืชและสิ่งแวดล้อม รวมไปถึงการวางแผนการผลิต การตลาด ช่วยให้เกิดการใช้ทรัพยากรดินและที่ดินได้อย่างยั่งยืน

วัตถุประสงค์

1. เพื่อรักษาทรัพยากรดินให้เกิดความสมดุลและยั่งยืนภายใต้การพัฒนาต่าง ๆ ของตำบล
2. เพื่อให้การใช้ทรัพยากรของตำบลให้เกิดประโยชน์และมีผลตอบแทนสูงสุดต่อหน่วยพื้นที่
3. เพื่อให้เกิดการกำหนดแผนงานโครงการกิจกรรม ที่สอดคล้องกับแผนการใช้ที่ดินที่

เป้าหมาย: จัดทำแผนการใช้ที่ดินระดับตำบล จำนวน 12 ตำบล ได้แก่ ตำบลบ้านไร่ ตำบลจรเข้สามพัน ตำบลบางงาม ตำบลศรีสำราญ ตำบลบางตาเถร ตำบลกระเสี้ยว ตำบลวังน้ำเย็น ตำบลเขาดิน ตำบลเดิมบาง ตำบลสระแก้ว ตำบลตลิ่งชัน และตำบลสนามคลี

ผลสัมฤทธิ์การดำเนินงาน: การขับเคลื่อนการวางแผนการใช้ที่ดินระดับตำบลสอดคล้องกับศักยภาพของพื้นที่จากการมีส่วนร่วมของเกษตรกรและชุมชน ทำให้สามารถวางแผนการใช้ที่ดินระดับตำบล ได้ตรงตามบริบทของพื้นที่และแก้ปัญหาได้ตรงเป้าหมาย ช่วยให้เกิดการใช้ทรัพยากรดินและที่ดินได้อย่างยั่งยืน





กิจกรรมหลักที่ 21: เพิ่มประสิทธิภาพการใช้ประโยชน์ที่ดินในพื้นที่ โครงการ 1 ตำบล 1 กลุ่มเกษตรกรทฤษฎีใหม่ (สาธิตการปรับปรุงบำรุงดิน)

โครงการ 1 ตำบล 1 กลุ่มเกษตรกรทฤษฎีใหม่ มีวัตถุประสงค์เพื่อส่งเสริมการเรียนรู้และน้อมนำหลักปรัชญาเศรษฐกิจพอเพียงด้วยการพัฒนาพื้นที่จุดเรียนรู้ในรูปแบบหลักเกษตรกรทฤษฎีใหม่ 1 ตำบล 1 กลุ่มเกษตรกรทฤษฎีใหม่ และเพิ่มพื้นที่เก็บกักน้ำสำหรับการเกษตร ตลอดจนพัฒนาระบบบริหารจัดการน้ำด้วยระบบและวิธีการที่เป็นมิตรต่อสิ่งแวดล้อม โดยมุ่งเน้นเกษตรกรที่มีความตั้งใจเอาใจใส่อย่างจริงจัง ต่อยอด เพิ่มรายได้

เป้าหมาย : เกษตรกรที่เข้าร่วมโครงการ 1 ตำบล 1 กลุ่มเกษตรกรทฤษฎีใหม่ จำนวน 99 ราย

ผลสัมฤทธิ์การดำเนินงาน : เกษตรกรได้รับการถ่ายทอดองค์ความรู้มีความเข้าใจเรื่องการปรับปรุงบำรุงดิน สามารถนำปัจจัยการผลิตที่ได้รับนำไปสาธิตในพื้นที่ของตนเองให้เกิดผลได้อย่างถูกต้อง และให้เกิดการขยายผลความรู้ไปยังเกษตรกรพื้นที่ใกล้เคียงสามารถลดต้นทุน เพิ่มผลผลิต ดินมีความเหมาะสมในการผลิตพืช และใช้ประโยชน์ที่ดินได้อย่างยั่งยืน



กิจกรรมหลักที่ 37: การบริหารจัดการดินและน้ำทั้งบนดินและใต้ดินในพื้นที่เสี่ยงภัย เมื่อเน้นศักยภาพการผลิตของเกษตรกร

การบริหารจัดการดินและน้ำทั้งบนดินและใต้ดินเป็นส่วนหนึ่งที่สำคัญของระบบอนุรักษ์ดินและน้ำ ซึ่งเป็นการชะลอความเร็วของน้ำ การเก็บกักตะกอน การป้องกันการสูญเสียน้ำดินรักษาความชื้นในดิน รวมทั้งเป็นการเก็บกักน้ำฝนที่ตกลงมาให้ไหลซึมลงใต้ดินอย่างช้า ๆ ทำให้เกิดความชื้นที่พืชสามารถนำไปใช้ประโยชน์ได้ อีกทั้งช่วยไม่ให้เกิดน้ำไหลบ่ากัดเซาะดินในพื้นที่ตอนล่างซึ่งก่อให้เกิดความเสียหายเพิ่มประสิทธิภาพและเก็บกักน้ำไว้ใช้เพื่อการเกษตร ซึ่งเห็นว่าหากมีการบริหารจัดการดินและน้ำ ทั้งบนดินและใต้ดินก็จะช่วยเพิ่มประสิทธิภาพในการใช้ที่ดิน โดยเฉพาะการบรรเทาผลกระทบจากภัยแล้ง ในพื้นที่ทำการเกษตรที่มีโอกาสเสี่ยงภัยแล้ง

วัตถุประสงค์ เพื่อให้เกิดการบริหารจัดการดินและน้ำทั้งบนดินและใต้ดินด้วยมาตรการอนุรักษ์ดินและน้ำที่เหมาะสม เพื่อบรรเทาผลกระทบจากภัยแล้งและเพิ่มศักยภาพการผลิตของเกษตรกร และลดผลกระทบจากภัยแล้ง โดยมีรายละเอียดของกิจกรรม ดังนี้

ผลการดำเนินงาน

❑ **การขุดสระน้ำขนาด 1,375 ลูกบาศก์เมตร** เป้าหมาย 45 บ่อ แบ่งเป็น 3 อำเภอ

- 1) ตำบลหนองกระทุ่ม อำเภอเดิมบางนางบวช จำนวน 20 บ่อ
- 2) ตำบลดอนเจดีย์ อำเภอดอนเจดีย์ จำนวน 10 บ่อ
- 3) ตำบลกระเสี้ยว อำเภอสามชุก จำนวน 15 บ่อ



กิจกรรมหลักที่ 37: (ต่อ) การบริหารจัดการดินและน้ำทั้งบนดิน และใต้ดินในพื้นที่เสี่ยงภัยแล้ง เน้นเพิ่มศักยภาพการผลิตของเกษตรกร

ผลการดำเนินงาน

☐ ระบบกระจายน้ำด้วยพลังงานแสงอาทิตย์พร้อมปั๊มสูบน้ำหยด เป้าหมาย 45 ชุด แบ่งเป็น 3 อำเภอ

- 1) ตำบลหนองกระทุ่ม อำเภอเดิมบางนางบวช จำนวน 20 ชุด
- 2) ตำบลอนเจดีย์ อำเภออนเจดีย์ จำนวน 10 ชุด
- 3) ตำบลกระเสี้ยว อำเภอสามชูก จำนวน 15 ชุด



กิจกรรมหลักที่ 37: (ต่อ) การบริหารจัดการดินและน้ำทั้งบนดิน และใต้ดินในพื้นที่เสี่ยงภัยแล้ง เพื่อเพิ่มศักยภาพการผลิตของ เกษตรกร

พื้นที่ดำเนินการ

□ การจัดระบบอนุรักษ์ดินและน้ำบนพื้นที่ลุ่ม-ดอน ครอบคลุมพื้นที่ 1,350 ไร่ แบ่งเป็น 3 อำเภอ

- 1) ตำบลหนองกระทุ่ม อำเภอเดิมบางนางบวช เนื้อที่ 600 ไร่
- 2) ตำบลดอนเจดีย์ อำเภอดอนเจดีย์เนื้อที่ 300 ไร่
- 3) ตำบลกระเสียว อำเภอสามชุกเนื้อที่ 450 ไร่



กิจกรรมหลักที่ 40: ส่งเสริมการดำเนินงานอันเนื่องมาจากพระราชดำริ (สวนพฤกษศาสตร์ในโรงเรียน)

โครงการอนุรักษ์พันธุกรรมพืชอันเนื่องมาจากพระราชดำริ สมเด็จพระเทพรัตนราชสุดาฯ สยามบรมราชกุมารี (อพ.สธ) เริ่มดำเนินการมาตั้งแต่ปี 2535 ตามแนวพระราชดำริให้อุรักษ์พันธุกรรมพืชทั่วประเทศ โดยโครงการฯ ประกอบด้วยกิจกรรมต่าง ๆ ได้แก่ กิจกรรมปลูกพันธุกรรมพืช กิจกรรมสำรวจ เก็บรวบรวมข้อมูล กิจกรรมปลูกรักษาอนุรักษ์และใช้ประโยชน์พันธุกรรมพืช กิจกรรมศูนย์ข้อมูลพันธุกรรมพืช กิจกรรมพิเศษ สนับสนุนการอนุรักษ์พันธุกรรมพืช ตลอดระยะเวลาที่ผ่านมาในกิจกรรมดังกล่าวข้างต้นได้มีหน่วยงานที่เกี่ยวข้องรับสนองพระราชดำริฯ มาโดยตลอด

วัตถุประสงค์ :

1. ถ่ายทอดองค์ความรู้ด้านอนุรักษ์ทรัพยากรดิน และปลูกจิตสำนึกการอนุรักษ์ทรัพยากรดินให้แก่เยาวชนได้เข้าใจถึงความสำคัญและประโยชน์ของทรัพยากร รู้จักห่วงแหน รู้จักการนำไปใช้ประโยชน์อย่างยั่งยืน
2. เพื่อให้หน่วยงานที่ร่วมสนองพระราชดำริวางแผนและขยายผลเพื่อนำแนวทางการสร้างจิตสำนึกในการรักษาทรัพยากรของ อพ.สธ. และไปดำเนินการตามภารกิจของหน่วยงานนั้น ๆ

ผลการดำเนินงาน:

❖ โรงเรียนที่เป็นสมาชิกสวนพฤกษศาสตร์โรงเรียน (ใหม่) จำนวน 2 แห่ง ได้แก่

- 1) โรงเรียนบ้านเขาชานหมาก ต.จระเข้สามพัน อ.อู่ทอง จ.สุพรรณบุรี
- 2) โรงเรียนวัดเขาพนมนาง ต.หนองบ่อ อ.สองพี่น้อง จ.สุพรรณบุรี

❖ **ต่อยอดโรงเรียนเดิม** ปี 2567 จำนวน 2 โรงเรียน ได้แก่

- 1) โรงเรียนสระกระโจมโสภณวิทยา อ.ดอนเจดีย์
- 2) โรงเรียนหนองหญ้าไซวิทยา อ.เภอหนองหญ้าไซ จ.สุพรรณบุรี



กิจกรรมหลักที่ 41

พัฒนาเทคโนโลยีการพัฒนาที่ดินในศูนย์ เรียนรู้การเพิ่มประสิทธิภาพการผลิตสินค้า เกษตร/ศูนย์เครือข่าย

ศูนย์เรียนรู้การเพิ่มประสิทธิภาพการผลิตสินค้าเกษตร (ศพก.)

จัดตั้งขึ้นมาเพื่อให้เป็นแหล่งเรียนรู้ด้านการเกษตรของชุมชนและสามารถตอบสนองความต้องการด้านการเกษตรของชุมชนได้ โดยเน้นการเรียนรู้จากเกษตรกรต้นแบบที่ประสบความสำเร็จในการเพิ่มประสิทธิภาพการผลิตสินค้าเกษตร การเพิ่มผลผลิตการลดต้นทุนการผลิตการพัฒนาคุณภาพ และการปรับเปลี่ยนพฤติกรรมการผลิต โดยใช้กระบวนการเรียนรู้แบบมีส่วนร่วมอย่างต่อเนื่องเกษตรกรมีการแลกเปลี่ยนเรียนรู้กับเกษตรกรต้นแบบเพื่อให้เกษตรกรที่มาเรียนรู้เกิดความรู้ความเข้าใจ มีการใช้ปัจจัยการผลิตได้อย่างเหมาะสม ลดต้นทุนการผลิต เพิ่มปริมาณและคุณภาพของผลผลิต

วัตถุประสงค์:

1. เป็นศูนย์กลางการถ่ายทอดเทคโนโลยีการผลิต การบริหารจัดการ การให้บริการทางการเกษตร และเผยแพร่ข้อมูลข่าวสารในพื้นที่
2. เพื่อเป็นกลไกในการบูรณาการการทำงานของหน่วยงานต่าง ๆ ในการแก้ไขปัญหาและพัฒนาการเกษตรในพื้นที่

เป้าหมาย:

- พัฒนาศักยภาพศูนย์ ศพก. จำนวน 10 ศูนย์
- พัฒนาฐานเรียนรู้ด้านการพัฒนาที่ดิน จำนวน 10 ฐาน
- สนับสนุนการจัดงานวันถ่ายทอดเทคโนโลยี (Field Day) จำนวน 10 ครั้ง
- บริการตรวจวิเคราะห์ดิน จำนวน 100 ราย
- สนับสนุนวิชาการ ด้านการพัฒนาที่ดิน วิทยากรถ่ายทอด เทคโนโลยีและนวัตกรรม AI Chatbot
- ถ่ายทอดองค์ความรู้และวิธีใช้ระบบสารสนเทศเชิงพื้นที่ เพื่อวางแผนการใช้ที่ดินเกษตรกรรายแปลง (LDD On Farm) จำนวน 250 ราย

ผลสัมฤทธิ์การดำเนินงาน: ศพก.เกิดเป็นรูปธรรมในด้านงานพัฒนาที่ดิน ความรู้เรื่องดิน การปรับปรุงบำรุงดิน สามารถเป็นแหล่งเรียนรู้ด้านการเกษตรของชุมชน เป็นศูนย์การบูรณาการการทำงานของหน่วยงานต่าง ๆ ในการแก้ไขปัญหาและพัฒนาการเกษตรในพื้นที่



กิจกรรมหลักที่ 45 การจัดการความเสี่ยงโทรมของที่ดินด้วยแนวคิด ความสมดุลของการจัดการทรัพยากรที่ดิน (Land Degradation Neutrality: LDN)

กรมพัฒนาที่ดิน มีแผนการจัดทำเป้าหมายและตัวชี้วัดความสมดุลของการจัดการทรัพยากรที่ดิน เพื่อกำหนดมาตรการการจัดการดินเสื่อมโทรมในระดับพื้นที่ และกำหนดเป็น ตัวชี้วัดตามมาตรการปรับปรุงประสิทธิภาพในการปฏิบัติราชการประจำปีงบประมาณ พ.ศ. 2566 ร่วมกับกระทรวงเกษตรและสหกรณ์ ตัวชี้วัด : จำนวนพื้นที่ที่มีการจัดทำฐานข้อมูลเป้าหมายตัวชี้วัด ความสมดุลในการจัดการทรัพยากรที่ดิน (LDN) และได้ถ่ายทอดตัวชี้วัดให้กับหน่วยงานระดับกอง/สำนัก เพื่อขับเคลื่อนการดำเนินงานให้บรรลุเป้าหมายตามแผนปฏิบัติราชการ จึงได้จัดทำคู่มือการ จัดทำเป้าหมายและตัวชี้วัดความสมดุลของการจัดการทรัพยากรที่ดิน โดยมีองค์ประกอบ ได้แก่ บทนำ ข้อมูลที่เกี่ยวข้องกับการดำเนินงานอนุสัญญาสหประชาชาติว่าด้วยการต่อต้านการแปรสภาพเป็น ทะเลทราย วิธีการดำเนินงาน และกลไกการติดตามประเมินผล เพื่อให้หน่วยงานที่เกี่ยวข้องสามารถ นำไปใช้ในการดำเนินงาน เป็นไปตามหลักวิชาการ และสอดคล้องกับเป้าหมายตามแนวคิดความสมดุล ของการจัดการทรัพยากรที่ดิน (LDN)

การจัดทำเป้าหมาย และตัวชี้วัดความสมดุลของการจัดการทรัพยากรที่ดิน เพื่อกำหนด มาตรการการจัดการดินเสื่อมโทรมในระดับพื้นที่กรณีศึกษา: พื้นที่จังหวัดสุพรรณบุรี เป็นการประเมิน ตัวชี้วัดความสมดุลของการจัดการทรัพยากรที่ดิน (LDN) ในระดับพื้นที่ เพื่อประเมินตัวชี้วัดตามกรอบของ UNCCD (Progress Indicators) ในระดับพื้นที่ ได้แก่ 1) ผลผลิตภาพของที่ดิน (Land Productivity: LP) 2) การกักเก็บคาร์บอนอินทรีย์ในดิน (Soil Organic Carbon Stock: SOC Stock) 3) พืชปกคลุมดิน และการเปลี่ยนแปลงพืชปกคลุมดิน (Land cover / Land use change: LUC) มีวัตถุประสงค์เพื่อ พัฒนาระบบข้อมูล LDN ในระดับพื้นที่สำหรับจัดทำแนวทางการจัดการด้านความสมดุลของการใช้ที่ดิน และกำหนดมาตรการการจัดการดินเสื่อมโทรมที่เหมาะสมในระดับพื้นที่

วัตถุประสงค์

1. เพื่อจัดทำเป้าหมาย และตัวชี้วัดความสมดุลของการจัดการทรัพยากรที่ดิน (Land Degradation Neutrality: LDN) ในจังหวัดสุพรรณบุรี และสนับสนุนเป้าหมายการพัฒนาที่ยั่งยืน (SDG)
2. เพื่อนำแนวทางการจัดการด้านความสมดุลของการใช้ที่ดินไปใช้ในการกำหนดมาตรการ การจัดการดินเสื่อมโทรมที่เหมาะสมในระดับพื้นที่
3. เพื่อสร้างความรู้ ความเข้าใจให้กับหน่วยงาน นักวิชาการ และคณะทำงานที่เกี่ยวข้องในการประเมินความเสี่ยงโทรมของที่ดินตามแนวคิดความสมดุลของการจัดการทรัพยากรที่ดิน (Land Degradation Neutrality: LDN)

ลำดับที่	พื้นที่ดำเนินการ				จำนวนพื้นที่ (ไร่)
	บ้าน	หมู่ที่	ตำบล	อำเภอ	
1	กระดาษ	3	มดแดง	ศรีประจันต์	1,100
2	วังพลับไต้	4	มดแดง	ศรีประจันต์	
3	ศรีประจันต์	6	มดแดง	ศรีประจันต์	
4	ทะเลวช	3	ทะเลบก	ดอนเจดีย์	400
รวม					1,500

**กิจกรรมหลักที่ 45 การจัดการความเสี่ยงโรคมของที่ดินด้วยแนวคิด
ความสมดุลของการจัดการทรัพยากรที่ดิน (Land Degradation
Neutrality: LDN) (ต่อ)**

กิจกรรมการดำเนินงาน

ลำดับ	มาตรการ	หมู่ที่	ตำบล	อำเภอ	จังหวัด
1	ปรับระดับพื้นที่นา	3,4,6	มดแดง	ศรีประจันต์	สุพรรณบุรี
2	ปรับระดับพื้นที่นาแบบมีคูน้ำ				
3	ทางล่ำเลียงในไร่นา				
4	บ่อดักตะกอนดิน				
5	ขุดคูยกร่อง				
6	ท่อระบายน้ำ	3	ทะเลบก	ตำบลทะเลบก อำเภอดอนเจดีย์	สุพรรณบุรี

ผลการดำเนินงาน

พื้นที่ยังไม่สามารถเข้าดำเนินการตามมาตรการ การ
จัดระบบอนุรักษ์ดินและน้ำได้ เนื่องจาก พื้นที่เกษตรกรที่
เข้าร่วมโครงการยังมีการเพาะปลูกพืชอยู่

งบจัดสรรเพิ่มเติม

กิจกรรมหลักที่ 37: การบริหารจัดการดินและน้ำทั้งบนดินและใต้ดินในพื้นที่เสี่ยงภัยแล้ง เพื่อเพิ่มศักยภาพการผลิตของเกษตรกร (เพิ่มเติม)

กิจกรรมผลการดำเนินงาน

□ การขุดสระน้ำขนาด 1,375 ลูกบาศก์เมตร เป้าหมาย 24 บ่อ แบ่งเป็น 5 อำเภอ ดังนี้

- | | |
|-------------------------------------|-------------|
| 1) ตำบลจรเข้มสามพัน อำเภออู่ทอง | จำนวน 4 บ่อ |
| 2) ตำบลพลับพลาไชย อำเภออู่ทอง | จำนวน 6 บ่อ |
| 3) ตำบลหนองขาม อำเภอหนองหญ้าไซ | จำนวน 4 บ่อ |
| 4) ตำบลสนามคลี อำเภอเมืองสุพรรณบุรี | จำนวน 6 บ่อ |
| 5) ตำบลสระกระโจม อำเภอดอนเจดีย์ | จำนวน 4 บ่อ |



กิจกรรมหลักที่ 37: (ต่อ) การบริหารจัดการดินและน้ำทั้งบนดินและใต้ดินในพื้นที่เสี่ยงภัยแล้ง เพื่อเพิ่มศักยภาพการผลิตของเกษตรกร (เพิ่มเติม)

กิจกรรมผลการดำเนินงาน

☐ ระบบกระจายน้ำด้วยพลังงานแสงอาทิตย์พร้อมปั๊มสูบน้ำหยด เป้าหมาย 24 ชุด แบ่งเป็น 5 อำเภอ

- | | |
|-------------------------------------|-------------|
| 1) ตำบลจรเข้สามพัน อำเภออู่ทอง | จำนวน 4 ชุด |
| 2) ตำบลพลับพลาไชย อำเภออู่ทอง | จำนวน 6 ชุด |
| 3) ตำบลหนองขาม อำเภอหนองหญ้าไซ | จำนวน 4 ชุด |
| 4) ตำบลสนามคลี อำเภอเมืองสุพรรณบุรี | จำนวน 6 ชุด |
| 5) ตำบลสระกระโจม อำเภอดอนเจดีย์ | จำนวน 4 ชุด |



กิจกรรมหลักที่ 37: (ต่อ) การบริหารจัดการดินและน้ำทั้งบนดินและใต้ดินในพื้นที่เสี่ยงภัยแล้ง เพื่อเพิ่มศักยภาพการผลิตของเกษตรกร (เพิ่มเติม)

กิจกรรมผลการดำเนินงาน

□ **การจัดระบบอนุรักษ์ดินและน้ำบนพื้นที่ลุ่ม-ดอน** ครอบคลุมพื้นที่ 670 ไร่ แบ่งเป็น 5 อำเภอ ดังนี้

- 1) ตำบลจรเข้มสามพัน อำเภออุทุมพร เนื้อที่ 100 ไร่
- 2) ตำบลพลับพลาไชย อำเภออุทุมพร เนื้อที่ 150 ไร่
- 3) ตำบลหนองขาม อำเภอหนองหญ้าไซ เนื้อที่ 120 ไร่
- 4) ตำบลสนามคลี อำเภอเมืองสุพรรณบุรี เนื้อที่ 180 ไร่
- 5) ตำบลสระกระโจม อำเภอดอนเจดีย์ เนื้อที่ 120 ไร่

**พื้นที่ยังไม่สามารถเข้าดำเนินการตาม
มาตรการ การจัดการระบบอนุรักษ์ดินและน้ำได้
เนื่องจาก พื้นที่เกษตรกรที่เข้าร่วมโครงการ
ยังมีการเพาะปลูกพืชอยู่**

ส่วนที่ 3

- ❑ รางวัลแห่งความภูมิใจ
- ❑ กิจกรรมเด่น งานบูรณาการ
จังหวัด

รางวัลชนะเลิศ ระดับจังหวัด

เกษตรกรผู้ดี
บัตรดินดีต้นแบบ
ประจำปี
พ.ศ.2568



นายฉันท์ การะเกตุ
หมอดินอาสาตำบลบางงาม อ.
ศรีประจันต์ จ.สุพรรณบุรี



"รางวัลบัตรดินดี" เป็นรางวัลที่มอบให้เกษตรกรที่มีผลงานดีเด่นด้านการจัดการดิน โดยกรมพัฒนาที่ดินมอบบัตรประจำตัวดิน (บัตรดินดี) ให้แก่เกษตรกรที่ผ่านการตรวจสอบสุขภาพดินและได้รับคำแนะนำจากเจ้าหน้าที่แล้ว การได้รับบัตรดินดีนี้ ถือเป็น "รางวัล" หรือการรับรองคุณภาพและความใส่ใจในการจัดการดินของเกษตรกร นอกจากนี้ยังมีการมอบรางวัลพิเศษแก่เกษตรกรต้นแบบบัตรดินดีในงานต่าง ๆ เช่น งานวันดินโลก





ข่าวประชาสัมพันธ์ สถานีพัฒนาที่ดินสุพรรณบุรี



ฉบับที่ 365 วันที่ 14 ตุลาคม 2568

เผ่าฯ รับเสด็จ สมเด็จพระกนิษฐาธิราชเจ้า กรมสมเด็จพระเทพรัตนราชสุดาฯ สยามบรมราชกุมารี ณ วัดพระศรีรัตนมหาธาตุ



วันอังคารที่ 14 ตุลาคม 2568 เวลา 14.00 น. นายองอาจ นักพ็อน ผู้อำนวยการ สถานีพัฒนาที่ดินสุพรรณบุรี ร่วมเผ่าฯ รับเสด็จ สมเด็จพระกนิษฐาธิราชเจ้า กรมสมเด็จพระเทพรัตนราชสุดาฯ สยามบรมราชกุมารี ในโอกาสเสด็จพระราชดำเนินถวายผ้าพระกฐินสภากาชาดไทย ประจำปี 2568 ณ วัดพระศรีรัตนมหาธาตุ ตำบลรั้วใหญ่ อำเภอเมืองสุพรรณบุรี จังหวัดสุพรรณบุรี

นายพิริยะ ฉันทดลิก ผู้ว่าราชการจังหวัดสุพรรณบุรี รองผู้ว่าราชการจังหวัดสุพรรณบุรี นายกเหล่ากาชาดจังหวัดสุพรรณบุรี ข้าราชการ ภาคเอกชน รัฐวิสาหกิจ และประชาชน ชาวจังหวัดสุพรรณบุรี ต่างพร้อมใจกันร่วมเผ่าฯ รับเสด็จ ตามเส้นทางเสด็จพระราชดำเนินผ่าน โดยพร้อมเพรียงกันเพื่อแสดงความจงรักภักดีและชื่นชมพระบารมีโดยทั่วกัน



74 Moo 4 Tubteelek
Muang Suphanburi



035 454081



<https://orgweb.idd.go.th/spb>



ข่าวประชาสัมพันธ์ สถานีพัฒนาที่ดินสุพรรณบุรี



ฉบับที่ 364 วันที่ 13 ตุลาคม 2568

สถานีพัฒนาที่ดินสุพรรณบุรี ร่วมงาน
“วันนมินทรมหาราช” ประจำปี 2568



อาทิตยที่ 13 ตุลาคม 2568 เวลา 07.30 น. นายองอาจ นึกพ็อน ผู้อำนวยการสถานีพัฒนาที่ดินสุพรรณบุรี มอบหมาย นายภิญโญ หนูแก้ว นักวิชาการเกษตรชำนาญการ ร่วมพิธีทำบุญตักบาตรและวางพวงมาลาถวายราชสักการะ เนื่องใน “วันนมินทรมหาราช” ประจำปี 2568 ณ องค์การบริหารส่วนจังหวัดสุพรรณบุรี

ในการนี้นายพิริยะ ฉันทดิลก ผู้ว่าราชการจังหวัดสุพรรณบุรี ประธานในพิธี ได้นำหน่วยงานราชการทุกภาคส่วน ภาคเอกชน รัฐวิสาหกิจ และพสกนิกรชาวจังหวัดสุพรรณบุรี ร่วมประกอบพิธีสวดเจริญพระพุทธมนต์ และทำบุญตักบาตรข้าวสารอาหารแห้ง แต่พระสงฆ์จำนวน 89 รูป และวางพวงมาลาถวายราชสักการะ พร้อมกล่าวถวายราชสดุดี และยืนสงบนิ่งเป็นเวลา 89 วินาที เนื่องหน้าพระบรมฉายาลักษณ์ของพระบาทสมเด็จพระบรมชนกาธิเบศร มหาภูมิพลอดุลยเดชมหาราช บรมนาถบพิตร

ทั้งนี้ เพื่อเป็นการน้อมรำลึกถึงพระมหากรุณาธิคุณในพระบาทสมเด็จพระบรมชนกาธิเบศร มหาภูมิพลอดุลยเดชมหาราช บรมนาถบพิตร ที่ทรงมีต่อปวงชนชาวไทยเป็นล้นพ้นอย่างหาที่สุดมิได้ พระบาทสมเด็จพระเจ้าอยู่หัว จึงทรงพระกรุณาโปรดเกล้าโปรดกระหม่อมให้กำหนดชื่อวันคล้ายวันสวรรคตพระบาทสมเด็จพระบรมชนกาธิเบศร มหาภูมิพลอดุลยเดชมหาราช บรมนาถบพิตร ว่า “วันนมินทรมหาราช” ซึ่งตรงกับวันที่ 13 ตุลาคม ของทุกปี



ข่าวประชาสัมพันธ์ สภานิติพัฒนาที่ดินสุพรรณบุรี



ฉบับที่ 362 วันที่ 8 ตุลาคม 2568

พต.สุพรรณบุรี ประชุมติดตามผลการดำเนินงานปี 2568 และจัดทำแผนงาน ปีงบประมาณ 2569



วันพุธที่ 8 ตุลาคม 2568 เวลา 09.00 น.นายองอาจ นักพ่อน ผู้อำนวยกาสรสภานิติพัฒนาที่ดินสุพรรณบุรี พร้อมด้วยข้าราชการ พนักงานราชการและเจ้าหน้าที่สภานิติ ร่วมประชุมแผน/ผลการดำเนินงาน ประจำเดือนตุลาคม ครั้งที่ 1/2569 ซึ่งมีวาระการ ติดตามผลการดำเนินของงาน ปีงบประมาณ 2568 และประชุมจัดทำ แผนงาน แผนการเงิน ปีงบประมาณ 2569 ณ ห้องประชุมสภานิติ พัฒนาที่ดินสุพรรณบุรี



74 Moo.4 Tubteelek
Muang Suphanburi



035 454081



<https://orgweb.ddd.go.th/>



ข่าวประชาสัมพันธ์ สถานีพัฒนาที่ดินสุพรรณบุรี



ฉบับที่ 361 วันที่ 7 ตุลาคม 2568

คณะกรรมการตรวจรับชุดระบบกระจายน้ำพลังงานแสงอาทิตย์ 10 ชุด โครงการนำบนดินใต้ดินฯ ตำบลอนเจดีย์



วันอังคารที่ 7 ตุลาคม 2568 นายองอาจ นึกฟื่อน ผู้อำนวยการสถานีพัฒนาที่ดินสุพรรณบุรี มอบหมายฝ่ายวิชาการเพื่อการพัฒนาที่ดิน นายภิญโญ หนูแก้ว นักวิชาการเกษตรชำนาญการ รับผิดชอบดูแลพื้นที่อำเภออนเจดีย์ นำคณะกรรมการทำการตรวจสอบชุดอุปกรณ์ระบบกระจายน้ำพลังงานแสงอาทิตย์(โซลาเซลล์)ภายใต้โครงการบริหารจัดการดินและน้ำทั้งบนดินและใต้ดินในพื้นที่ภัยแล้ง เพื่อเพิ่มศักยภาพการผลิตของเกษตรกร ประจำปีงบประมาณ 2568 เพื่อรับมอบให้เกษตรกร ตำบลอนเจดีย์ อำเภออนเจดีย์ จำนวน 10 ชุด ของเกษตรกรที่เข้าร่วมโครงการพร้อมแนะนำอุปกรณ์วิธีการใช้และการดูแลรักษา ซึ่งเป็นไปตามระเบียบการจัดซื้อจัดจ้าง TOR ของสัญญาจ้าง

มีเจ้าเอกดำรงชัย อุ้นใจ ปลัดองค์การบริหารส่วนตำบลอนเจดีย์ พร้อมผู้รับจ้าง เจ้าหน้าที่และเกษตรกรที่เข้าร่วมโครงการ ร่วมเป็นสักขีพยานและรับมอบชุดโซลาเซลล์เบื้องต้น เพื่อมอบให้เกษตรกรนำไปใช้บริหารจัดการในพื้นที่ของเกษตรกรที่เข้าร่วมโครงการฯให้เกิดประโยชน์และมีประสิทธิภาพสูงสุดต่อไป ณ บริเวณลานองค์การบริหารส่วนตำบลอนเจดีย์ อำเภออนเจดีย์ จังหวัดสุพรรณบุรี



74 Moo 4 Tubteelek
Muang Suphanburi



035 454081



<https://orgweb.idd.go.th/>





ข่าวประชาสัมพันธ์ สภาพัฒนาที่ดินสุพรรณบุรี



ฉบับที่ 358 วันที่ 2 ตุลาคม 2568

มอบปัจจัยการผลิตเพื่อปรับปรุงบำรุงดินในพื้นที่ โครงการ LDN ตำบลมดแดง



วันพฤหัสบดีที่ 2 ตุลาคม พ.ศ. 2568 นายองอาจ นักพ่อน ผู้อำนวยการสำนักงานพัฒนาที่ดินสุพรรณบุรี มอบหมายฝ่ายวิชาการเพื่อการพัฒนาที่ดิน นางสาวกุลณัฐ ศรีมูล นักวิชาการเกษตรชำนาญการ ดูแลรับผิดชอบอำเภอศรีประจันต์ พร้อมทั้งงาน ร่วมบรรยาย สาธิต มอบปัจจัยการผลิตทางการเกษตร ในโครงการจัดทำเป้าหมายและตัวชี้วัดความสมดุลของการจัดการทรัพยากรที่ดิน(Land Degradation Neutrality: LDN) เพื่อกำหนดมาตรการจัดการความเสี่ยงโทรมของที่ดินในระดับพื้นที่ ของเกษตรกรตำบลมดแดง อำเภอศรีประจันต์ ที่ได้เข้าร่วมโครงการฯ

โดยเกษตรกรที่เข้าร่วมโครงการฯ จะได้รับปัจจัยการผลิตทางการเกษตร ได้แก่ ถังหมักกากน้ำตาล สับปะรดสำหรับผลิตน้ำหมักชีวภาพและปุ๋ยหมักพร้อมสารเร่ง พด.1-17 เพื่อนำไปปรับปรุงบำรุงดินให้มีความอุดมสมบูรณ์ ช่วยเพิ่มผลผลิตพืช และลดต้นทุนการผลิตพืช ณ หมู่ที่ 3,4,6 ตำบลมดแดง อำเภอศรีประจันต์ จังหวัดสุพรรณบุรี



74 Moo 4 Tubteelek
Muang Suphanburi



035 454081



<https://orgweb.ldd.go.th/>



ข่าวประชาสัมพันธ์ สถานีพัฒนาที่ดินสุพรรณบุรี



ฉบับที่ 355 วันที่ 29 กันยายน 2568

สพด.สุพรรณบุรี ร่วมเป็นสักขีพยานพิธีส่งมอบงานและรับมอบงานในตำแหน่งอธิบดีกรมพัฒนาที่ดิน



วันจันทร์ ที่ 29 กันยายน 2568(เวลา 13.30 น.) นายองอาจ นักพื่อน ผู้อำนวยการสถานีพัฒนาที่ดินสุพรรณบุรีพร้อมด้วยหัวหน้าฝ่ายบริหารทั่วไป ข้าราชการ และพนักงานราชการ เข้าร่วมประชุมผ่านระบบออนไลน์(Zoom Meeting) ส่งสัญญาณจาก ณ ห้องประชุม1214 กรมพัฒนาที่ดิน กรุงเทพฯ

ในพิธีส่งมอบงานและรับมอบงาน เนื่องจากดร.ทวีศักดิ์ ธนเดโชพล อธิบดีกรมพัฒนาที่ดิน เกษียณอายุราชการ ในวันที่ 30 กันยายน 2568 นี้ พร้อมได้ทำการส่งมอบงานในตำแหน่งอธิบดีกรมพัฒนาที่ดิน ให้ดร.สมิตรา วัฒนา รองอธิบดีด้านบริหาร กรมพัฒนาที่ดินรับมอบงาน โดยมีผู้บริหารระดับสูง ผู้อำนวยการสำนักงานพัฒนาที่ดินเขต 1-12 ผู้อำนวยการกลุ่ม/ฝ่าย ผู้อำนวยการสถานีพัฒนาที่ดินทั้ง 77จังหวัด และเจ้าหน้าที่กรมพัฒนาที่ดินทั่วประเทศ เข้าร่วมประชุมเป็นสักขีพยานในครั้งนี้ ณ สถานีพัฒนาที่ดินสุพรรณบุรี อำเภอเมืองสุพรรณบุรี จังหวัดสุพรรณบุรี



74 Moo 4 Tubteelek
Muang Suphanburi

035 454081

<https://orgweb.idd.go.th/>



ข่าวประชาสัมพันธ์ สถานีพัฒนาที่ดินสุพรรณบุรี



ฉบับที่ 347 วันที่ 24 กันยายน 2568

🏆 สถานีพัฒนาที่ดินสุพรรณบุรี ร่วมงาน "ประกาศเกียรติคุณผู้
เกษียณอายุราชการของจังหวัดสุพรรณบุรี ปี2568"



วันพุธที่ 24 กันยายน 2568 นายองอาจ นักพ่อน ผู้อำนวยการสถานีพัฒนาที่ดินสุพรรณบุรี ร่วมงานประกาศเกียรติคุณผู้เกษียณอายุราชการของจังหวัดสุพรรณบุรี ประจำปีงบประมาณ พ.ศ.2568

มีนายพิริยะ ฉันทดลิก ผู้ว่าราชการจังหวัดสุพรรณบุรี เป็นประธานมอบประกาศเกียรติคุณแก่ผู้เกษียณอายุราชการ พร้อมรองผู้ว่าราชการจังหวัด ประธานแม่บ้านมหาดไทยสุพรรณบุรี นายกอบจ.สุพรรณบุรี หัวหน้าส่วนราชการในจังหวัด ภาคเอกชนและเจ้าหน้าที่เข้าร่วมกิจกรรม

การจัดกิจกรรมครั้งนี้เพื่อเชิดชูเกียรติแก่ผู้เกษียณอายุราชการ ที่ได้อุทิศตนสร้างคุณูปการแก่จังหวัดสุพรรณบุรีมาอย่างยาวนาน พร้อมแสดงมทิตาจิตและมอบประกาศเกียรติคุณและของที่ระลึกแก่ผู้เกษียณอายุราชการ ในครั้งนี้ด้วย ซึ่งในปีนี้จังหวัดสุพรรณบุรีมีผู้เกษียณอายุราชการรวมทั้งสิ้น 323 ท่าน ณ หอประชุมองค์การบริหารส่วนจังหวัดสุพรรณบุรี อำเภอเมืองสุพรรณบุรี



74 Moo 4 Tubteelek
Muang Suphanburi



035 454081



<https://orgweb.idd.go.th/>



ข่าวประชาสัมพันธ์ สถานีพัฒนาที่ดินสุพรรณบุรี

ฉบับที่ 341 วันที่ 18 กันยายน 2568

พัฒนาที่ดินสุพรรณบุรี ร่วม“ส่งเสริมอาชีพสร้างความ
มั่นคงทางอาหารในครัวเรือนเกษตรกร”จังหวัดสุพรรณบุรี
ปี 2568



วันพฤหัสบดีที่ 18 กันยายน 2568 นายองอาจ นักพ็อน ผู้อำนวยการสถานีพัฒนา
ที่ดินสุพรรณบุรี มอบหมายฝ่ายวิชาการเพื่อการพัฒนาที่ดิน นายทอง ไม้เลี้ยง
นักวิชาการเกษตรชำนาญการพิเศษ รับผิดชอบดูแลพื้นที่อำเภอสามชุก ร่วมบรรยายให้
ความรู้ในโครงการส่งเสริมอาชีพสร้างความมั่นคงทางอาหารในครัวเรือนเกษตรกรจังหวัด
สุพรรณบุรี ปี 2568

จัดโดยสำนักงานเกษตรอำเภอสามชุก เกษตรสามชุก มีวัตถุประสงค์เพื่อ
ถ่ายทอดองค์ความรู้ทางด้านการเกษตร เน้นเกษตรทฤษฎีใหม่ การนำหลักปรัชญา
เศรษฐกิจพอเพียงและการทำเกษตรแบบยั่งยืน เพื่อให้เกษตรกรสามารถทำการปลูกพืช
สำหรับบริโภคในครัวเรือน ลดภาระค่าใช้จ่าย ลดต้นทุนการผลิต และช่วยเพิ่มรายได้อีก
ช่องทาง มีเกษตรกรในพื้นที่กว่า 300 รายเข้าร่วมกิจกรรมในครั้งนี้ ณ อาคาร
เอนกประสงค์ องค์การบริหารส่วนตำบลหนองผักนาก อำเภอสามชุก จังหวัด
สุพรรณบุรี



74 Moo 4 Tubteelek
Muang Suphanburi

035 454081

<https://orgweb.ldd.go.th/>



ข่าวประชาสัมพันธ์ สถานีพัฒนาที่ดินสุพรรณบุรี



ฉบับที่ 339 วันที่ 17 กันยายน 2568

ปลัดกระทรวงเกษตรและสหกรณ์ ลงพื้นที่เพื่อตรวจติดตามสถานการณ์น้ำท่วมรอบบริเวณตัวเมืองสุพรรณบุรี



วันพุธที่ 17 กันยายน 2568 นายองอาจ นักร้อง ผู้อำนวยการสถานีพัฒนาที่ดินสุพรรณบุรี ร่วมกับหัวหน้าส่วนราชการกระทรวงเกษตรและสหกรณ์ จังหวัดสุพรรณบุรี ลงพื้นที่บริเวณแยกนางพิมพ์และสะพานอาชาสีหมอก อำเภอเมืองสุพรรณบุรี จังหวัดสุพรรณบุรี

ต้อนรับ นายประยูร อินสกุล ปลัดกระทรวงเกษตรและสหกรณ์และคณะฯ พร้อมด้วย ดร.สรชัช สุจิตต์ สมาชิกสภาผู้แทนราษฎรจังหวัดสุพรรณบุรี ได้ลงพื้นที่เพื่อติดตามสถานการณ์น้ำรอบตัวเมืองสุพรรณบุรี และการจัดบริหารจัดการจัดการป้องกันน้ำท่วมรอบตัวเมืองสุพรรณ โดยได้ติดตั้งเครื่องสูบน้ำขนาดใหญ่ เพื่อเร่งการระบายน้ำออกจากตัวเมืองสุพรรณ ป้องกันไม่ให้เกิดน้ำท่วมในระยะยาวต่อไป



74 Moo. 4 Tubteelek
Muang Suphanburi

035 454081

<https://orgweb.ldd.go.th/>



ข่าวประชาสัมพันธ์ สถานีพัฒนาที่ดินสุพรรณบุรี

ฉบับที่ 331 วันที่ 11 กันยายน 2568

ผอ.สุพรรณบุรี ร่วม Kickoff “หมู่บ้านอนุรักษ์ดินและน้ำ” 12 จังหวัด นำร่องสู่การบริหารจัดการดินและน้ำอย่างยั่งยืน



วันพฤหัสบดีที่ 11 กันยายน 2568 นายองอาจ นักพิน ผู้อำนวยการสถานีพัฒนาที่ดินสุพรรณบุรี ร่วมพิธีเปิดงานประกาศ “หมู่บ้านอนุรักษ์ดินและน้ำ” ปี 2568 ณ บ้านปฏิรูปหมู่ที่ 10 ตำบลชัยสนุน อำเภอมวกเหล็ก จังหวัดสระบุรี

โดยมี ดร.ทวีศักดิ์ ธนเดโชพล อธิบดีกรมพัฒนาที่ดิน เป็นประธานเปิดงานฯ ดร.สมิตรา วัฒนา รองอธิบดีกรมพัฒนาที่ดินด้านบริหาร นายชาคริต อินนะระ ผู้อำนวยการสำนักงานพัฒนาที่ดินเขต 1 กล่าวรายงานฯต่อประธานในพิธี ผู้อำนวยการกลุ่ม/ฝ่าย ผู้อำนวยการสถานี พร้อมหัวหน้าส่วนราชการ หน่วยงานสังกัดกระทรวงเกษตรและสหกรณ์ ภาคเอกชน ผู้นำชุมชน หมออดินอาสา และประชาชนในจังหวัดสระบุรีเข้าร่วมงาน

วัตถุประสงค์เพื่อขับเคลื่อนแบบหมู่บ้านอนุรักษ์ดินและน้ำ สู่การบริหารจัดการทรัพยากรดินในเชิงพื้นที่ลุ่มน้ำ สร้างความตระหนักให้เกษตรกรและประชาชนได้เห็นถึงประโยชน์ของการพัฒนาทรัพยากรดิน การอนุรักษ์ดินและน้ำ รวมถึงการฟื้นฟูและปรับปรุงบำรุงดินให้เหมาะสมกับการทำเกษตรกรรม สร้างความมั่นคงทางการเกษตรและส่งเสริมการพัฒนาอย่างยั่งยืนต่อไป ผ่านระบบ Zoom Conference Meeting และ Facebook Live โดยศูนย์กลางการจัดงาน ณ บ้านสันหมื่นแก้ว หมู่ 10 ตำบลแม่ปืม อำเภอเมืองพะเยา จังหวัดพะเยา



74 Moo 4 Tubteelek
Muang Suphanburi



035 454081



<https://orgweb.ldd.go.th/>



ข่าวประชาสัมพันธ์ สถานีพัฒนาที่ดินสุพรรณบุรี

ฉบับที่ 326 วันที่ 8 กันยายน 2568

เปิดตัวยิ่งใหญ่สารเร่ง พด.17 ย่อยสลายตอซัง ฟางข้าว ภายใน 7 วัน



วันจันทร์ที่ 8 กันยายน 2568 สถานีพัฒนาที่ดินสุพรรณบุรี ร่วมงานเปิดตัว **"สารเร่ง พด.17 ย่อยสลายฟางและตอซังพืช"** ภายในระยะเวลา 7 วัน จัดโดยกองเทคโนโลยีชีวภาพ (กทช) กรมพัฒนาที่ดิน ณ สถานีพัฒนาที่ดินสุพรรณบุรี ตำบลทับตีกเหล็ก อำเภอเมืองสุพรรณบุรี จังหวัดสุพรรณบุรี

โดย **ดร.ทวีศักดิ์ ธนเดโชพล** อธิบดีกรมพัฒนาที่ดิน เป็นประธานเปิดงาน พร้อมด้วยนายสรชิต สุจิตต์ สมาชิกสภาผู้แทนราษฎรจังหวัดสุพรรณบุรี ผู้บริหารระดับกอง/ฝ่าย กรมพัฒนาที่ดิน ผู้อำนวยการสำนักงานพัฒนาที่ดินเขต 1 และเขต 10 ผู้อำนวยการสถานีพัฒนาที่ดิน 13 จังหวัดสพข.1 และเจ้าหน้าที่กรมพัฒนาที่ดินทั้งส่วนกลางและส่วนภูมิภาค หัวหน้าส่วนราชการในสังกัดกระทรวงเกษตรและสหกรณ์จังหวัดสุพรรณบุรี องค์กรปกครองส่วนท้องถิ่น ผู้นำชุมชน ประชาชน เกษตรกร หมอดินอาสาจังหวัด ตำบลและหมู่บ้านจังหวัดสุพรรณบุรี และผู้สนใจทั่วไปเข้าร่วมกิจกรรมกว่า 200 ราย

มีนายอริวัฒน์ สิทธิภิญญาพัฒน์ ผู้อำนวยการกองเทคโนโลยีชีวภาพทางดิน เป็นผู้กล่าวรายงานงานเปิดตัวสารเร่ง พด.17 ครั้งนี้ ซึ่งได้คิดค้นพัฒนาตัวจุลินทรีย์มากกว่า 4 ปี ที่ช่วยย่อยสลายตอซัง ฟางข้าวและใบข้าวโพดได้รวดเร็วภายใน 7 วัน ช่วยเกษตรกรลดต้นทุนการผลิตและลดระยะเวลาในการเตรียมแปลงเพาะปลูกพืช ช่วยรักษาระบบนิเวศน์และสิ่งแวดล้อมในดิน ลดการเผาตอซัง และฟื้นฟูทรัพยากรดินให้สมบูรณ์ยั่งยืน ตามแนวทาง "งดเผาตอซัง สร้างดินยั่งยืน ฟันสิ่งแวดล้อม"

เกษตรกรที่สนใจ สามารถสอบถามรายละเอียดเพิ่มเติมเกี่ยวกับผลิตภัณฑ์ พด.17 ย่อยสลายตอซัง ฟางข้าว ได้ที่กองเทคโนโลยีชีวภาพทางดิน กรมพัฒนาที่ดิน หรือโทร. 0-2579-0679 และสถานีพัฒนาที่ดินจังหวัดทั่วประเทศ



ข่าวประชาสัมพันธ์ สถานีพัฒนาที่ดินสุพรรณบุรี

ฉบับที่ 322 วันที่ 4 กันยายน 2568

สถานีพัฒนาที่ดินสุพรรณบุรี ภูฏตรวจสอบ
โครงการบริหารจัดการดินและน้ำทั้งบนดินและใต้
ดินฯ ปี2567-2568



วันพฤหัสบดีที่ 4 กันยายน 2568 นายองอาจ นักร้อง ผู้อำนวยการสถานีพัฒนาที่ดินสุพรรณบุรี นายภิญโญ หนูแก้ว นักวิชาการเกษตรชำนาญการ รับผิดชอบดูแลพื้นที่อำเภอดอนเจดีย์และอำเภอนองหญ้าไซ นำคณะเจ้าหน้าที่กลุ่มตรวจสอบภายใน กรมพัฒนาที่ดิน ลงพื้นที่เพื่อตรวจสอบการดำเนินงานโครงการบริหารจัดการดินและน้ำทั้งบนดินและใต้ดินในพื้นที่ภัยแล้ง เพื่อเพิ่มศักยภาพการผลิตของเกษตรกร ตำบลทะเลบก อำเภอดอนเจดีย์และตำบลพหลวง อำเภอนองหญ้าไซ จังหวัดสุพรรณบุรี ปีงบประมาณ 2567และปีงบประมาณ 2568 โดยตรวจสอบกิจกรรมหลัก ได้แก่ การขุดสระเก็บน้ำขนาด 1,375 ลูกบาศก์เมตร ขุดระบบกระจายน้ำด้วยพลังงานแสงอาทิตย์ และการจัดระบบอนุรักษ์ดินและน้ำในพื้นที่ดังกล่าวว่าจะสามารถช่วยเพิ่มประสิทธิภาพการบริหารจัดการดินและน้ำทั้งบนดินและใต้ดินในพื้นที่ภัยแล้งและความพึงพอใจของเกษตรกรตรงตามวัตถุประสงค์ของโครงการหรือไม่



74 Moo 4 Tubteelek
Muang Suphanburi



035 454081



<https://orgweb.idd.go.th/spb>



สถาบันพัฒนาที่ดินสุพรรณบุรี

ข่าวประชาสัมพันธ์

ฉบับที่ 318 วันที่ 28 สิงหาคม 2568

ประชุมวิชาการกรมพัฒนาที่ดิน "ดินน้ำ น้ำตาม นวัตกรรมก้าวล้ำ นำสู่เกษตรไทยยั่งยืน" ประจำปี 2568



วันพฤหัสบดี ที่ 28 สิงหาคม 2568 นายองอาจ นักพ็อน ผู้อำนวยการสถาบันพัฒนาที่ดินสุพรรณบุรี ด้วยนางสาวไพริน เฟิงสุข นักวิชาการเกษตรชำนาญการและนางสาวกุลณัฐ ศรีมูล นักวิชาการเกษตรชำนาญการ ร่วมประชุมวิชาการกรมพัฒนาที่ดิน ประจำปี 2568 ภายใต้หัวข้อ "ดินน้ำ น้ำตาม นวัตกรรมก้าวล้ำ นำสู่เกษตรไทยยั่งยืน" วันที่ 27-29 สิงหาคม 2568 ณ โรงแรม ดิ อิมพีเรียล ไฮเทล แอนด์ คอนเวนชั่น เซ็นเตอร์ พัทยาโลก จังหวัดชลบุรี

มีนายอัครา พรหมเผ่า รัฐมนตรีช่วยว่าการกระทรวงเกษตรและสหกรณ์ เป็นประธานพิธีเปิดประชุมฯ ดร.ทวีศักดิ์ ธนเดโชพล อธิบดีกรมพัฒนาที่ดิน กล่าวรายงานถึงวัตถุประสงค์การจัดงาน

การประชุมดังกล่าว มีวัตถุประสงค์เพื่อนำเสนอผลงานวิชาการดีเด่นในสาขาต่าง ๆ และเป็นเวทีพบปะของนักวิชาการกรมฯ ได้แลกเปลี่ยนองค์ความรู้และประสบการณ์ด้านงานวิจัย ให้เกิดการเรียนรู้และพัฒนาเครือข่ายงานวิจัยร่วมกัน ซึ่งการพัฒนา นวัตกรรม เทคโนโลยี และงานวิจัยมีความสำคัญอย่างมากต่อการพัฒนาภาคการเกษตรและการพัฒนาประเทศ โดยแบ่งตามสาขาวิชาการ 7 สาขา ได้แก่ สาขานุรักษ์ดินและน้ำ สาขาเทคโนโลยีชีวภาพทางดิน สาขาการจัดการดิน ปัญหา สาขาปรับปรุงบำรุงดิน สาขาจัดทำฐานข้อมูลทรัพยากรดิน/ที่ดิน และการประยุกต์ใช้ สาขาวิทยาศาสตร์และสิ่งแวดล้อม สาขานโยบายเศรษฐกิจสังคมและการบริหารจัดการภาครัฐ ซึ่งผลงานวิจัยทั้งหมดจะนำไปพัฒนาต่อยอดในพื้นที่ของเกษตรกร ถ่ายทอดความรู้แก่เกษตรกรโดยนักวิชาการของสถาบันพัฒนาที่ดินจังหวัด และหมอดินอาสา รวมทั้งสร้างสัมพันธ์ภาพและเครือข่าย



สภาพัฒนาที่ดินสุพรรณบุรี

ข่าวประชาสัมพันธ์

ฉบับที่ 312 วันที่ 25 สิงหาคม 2568

พีจีเอส(PGS) กลุ่มต่อยอดขั้นที่2
ปีงบประมาณ 2568โครงการพัฒนา
เกษตรกร ผู้ผลิตเกษตรอินทรีย์



วันจันทร์ที่ 25 สิงหาคม 2568 นายองอาจ นักพื่อน ผู้อำนวยการสภาพัฒนาที่ดินสุพรรณบุรี มอบหมายฝ่ายวิชาการเพื่อการพัฒนาที่ดิน นางสาวพัชรินทร์ บัวเอี่ยม นักวิชาการเกษตรชำนาญการ ประชุมกลุ่มเกษตรกรที่เข้าร่วม โครงการพัฒนาเกษตรกรผู้ผลิตเกษตรอินทรีย์ด้วยระบบการรับรอง แบบมีส่วนร่วมพีจีเอส(PGS)ปีงบประมาณ 2568(กลุ่มต่อยอดขั้นที่2)

มีวัตถุประสงค์ เพื่อพัฒนาการทำเกษตรไปสู่ระบบเกษตรอินทรีย์ตามมาตรฐานเป็นที่ปรึกษาทางด้านวิชาการและสนับสนุนปัจจัยการผลิต ที่จำเป็นสำหรับการผลิตในระบบเกษตรอินทรีย์ มีสมาชิกเข้าร่วมทั้งหมดจำนวน 7 ราย ณ ที่ทำการกลุ่มเกษตรกรอินทรีย์ หมู่ 2 ตำบลลิ่งชันอำเภอเมืองสุพรรณบุรี จังหวัดสุพรรณบุรี



74 Moo 4 Tubteelek
Muang Suphanburi



035 454081



<https://orgweb.idd.go.th/spb>



สถานีพัฒนาที่ดินสุพรรณบุรี

ข่าวประชาสัมพันธ์

ฉบับที่ 310 วันที่ 25 สิงหาคม 2568

PRAแผนการใช้ที่ดิน ต.จรเข้มสามพัน อำเภอลำทอง



วันจันทร์ที่ 25 สิงหาคม 2568 นายองอาจ นักร้อง ผู้อำนวยการสถานีพัฒนาที่ดินสุพรรณบุรี นางสาวไพริน เพ็งสุข นักวิชาการเกษตรชำนาญการ ฝ่ายวิชาการเพื่อการพัฒนาที่ดินรับผิดชอบดูแลพื้นที่อำเภอลำทองพร้อมเจ้าหน้าที่สถานีฯ จัดกิจกรรมการวิเคราะห์ชุมชนแบบมีส่วนร่วม(Participatory Rural Appraisal:PRA) แผนการใช้ที่ดินตำบลจรเข้มสามพัน อำเภอลำทอง จังหวัดสุพรรณบุรี

มีนายวิฑูร ปทุมสุติ นายกเทศมนตรีตำบลจรเข้มสามพัน ให้เกียรติเป็นประธานเปิดประชุมโครงการ โดยมีวัตถุประสงค์ เพื่อแลกเปลี่ยนความคิดเห็น ประเด็นความต้องการของชุมชนทางด้านการพัฒนาที่ดินและด้านการเกษตร พร้อมกำหนดแนวทางการวางแผนการใช้ประโยชน์ที่ดิน ภายใต้โครงการบริหารจัดการทรัพยากรดินระดับตำบล ประจำปีงบประมาณ พ.ศ.2568 โดยมีผู้นำชุมชน ตัวแทนเกษตรกร หมอดินอาสา และ หน่วยงานภาครัฐที่เกี่ยวข้องของตำบลจรเข้มสามพัน เข้าร่วมกิจกรรม ณ ห้องประชุมเทศบาลตำบลจรเข้มสามพัน อำเภอลำทอง จังหวัดสุพรรณบุรี



74 Moo 4 Tubteelek
Muang Suphanburi



035 454081



<https://orgweb.ldd.go.th/spb>



สภานิติพัฒนาที่ดินสุพรรณบุรี

ข่าวประชาสัมพันธ์

ฉบับที่ 307 วันที่ 22 สิงหาคม 2568

โครงการเปลี่ยนฟางข้าวเป็นไบโอชาร์ (Bio char) เพื่อลดการเผาและเป็นมิตรกับสิ่งแวดล้อม



วันศุกร์ที่ 22 สิงหาคม 2568 เวลา 12.00 น. นายองอาจ นักพ่อน ผู้อำนวยการสภานิติพัฒนาที่ดินสุพรรณบุรี มอบหมายนายทอง ไม้เลี้ยง นักวิชาการเกษตรชำนาญการพิเศษ เข้าร่วมประชุมศึกษาโครงการเปลี่ยนฟางข้าวเป็นไบโอชาร์ เพื่อลดการเผาและเป็นมิตรกับสิ่งแวดล้อม

โดยนายสรชิต สุจิตต์ สมาชิกสภาผู้แทนราษฎรจังหวัดสุพรรณบุรี เป็นประธานจัดประชุม โดยมีเจ้าหน้าที่ที่ปรึกษาจากมูลนิธิแม่ฟ้าหลวง มาให้คำแนะนำและองค์ความรู้ต่างๆ ที่จะสามารถนำมาประยุกต์ ปรับใช้ในพื้นที่ทำการเกษตรในจังหวัดสุพรรณบุรี มีรองผู้ว่าราชการจังหวัดสุพรรณบุรี หัวหน้าเกษตรและสหกรณ์จังหวัดสุพรรณบุรี หัวหน้าส่วนราชการในสังกัดกระทรวงเกษตรฯและผู้เกี่ยวข้องเข้าร่วมประชุม ณ ปตท.หลักเมือง อำเภอเมืองสุพรรณบุรี จังหวัดสุพรรณบุรี



74 Moo 4 Tubteelek
Muang Suphanburi



035 454081



<https://orgweb.idd.go.th/spb>



สภานิติพัฒนาที่ดินสุพรรณบุรี

ข่าวประชาสัมพันธ์

ฉบับที่ 303 วันที่ 20 สิงหาคม 2568

PRA วิเคราะห์ชุมชนแบบมีส่วนร่วม ณ ศูนย์เรียนรู้ลดโลกร้อน ตำบลเดิมบาง อำเภอดีเดิมบางนางบวช



วันพุธที่ 20 สิงหาคม 2568 นายองอาจ นักฟ่อน ผู้อำนวยการสภานิติพัฒนาที่ดินสุพรรณบุรี มอบหมายฝ่ายวิชาการเพื่อการพัฒนาที่ดิน นายชัยวัฒน์ วงษ์โรนักรวิชาการเกษตรชำนาญการพร้อมเจ้าหน้าที่สภานิติฯ จัดกิจกรรมการวิเคราะห์ชุมชนแบบมีส่วนร่วม(PRA)เพื่อแลกเปลี่ยนความคิดเห็น ประเด็นความต้องการของชุมชนทางด้านการพัฒนาที่ดินและด้านการเกษตร พร้อมกำหนดแนวทางการวางแผนการใช้ประโยชน์ที่ดิน ภายใต้โครงการบริหารจัดการทรัพยากรดินระดับตำบล ประจำปีงบประมาณ พ.ศ.2568

โดยมีผู้นำชุมชน ตัวแทนเกษตรกร หมอดินอาสา และหน่วยงานภาครัฐที่เกี่ยวข้องของตำบลเดิมบางเข้าร่วมกิจกรรม ณ ศูนย์เรียนรู้ลดโลกร้อน หมู่ 11 ตำบลเดิมบาง อำเภอดีเดิมบางนางบวช จังหวัดสุพรรณบุรี



74 Moo 4 Tubteelek
Muang Suphanburi



035 454081



<https://orgweb.idd.go.th/spb>



สภาพัฒนาที่ดินสุพรรณบุรี

ข่าวประชาสัมพันธ์

ฉบับที่ 301 วันที่ 19 สิงหาคม 2568

**พัฒนาที่ดินสุพรรณบุรี อบรมวิทยากร(ครู
เกษตรกร)เพื่อสนับสนุนโครงการเกษตร
อินทรีย์ในโรงเรียน ปีงบประมาณ 2568**



วันอังคารที่ 19 สิงหาคม 2568 สภาพัฒนาที่ดินสุพรรณบุรี จัดโครงการฝึกอบรมวิทยากร เพื่อสนับสนุนโครงการเกษตรอินทรีย์ในโรงเรียน ปีงบประมาณ 2568 จำนวน 7 โรงเรียน

โดยมีวัตถุประสงค์ เพื่อให้ความรู้ด้านการจัดการดิน การผลิตและการใช้ประโยชน์เทคโนโลยีชีวภาพของกรมพัฒนาที่ดิน แก่ครูเกษตรกรหรือครูที่ได้รับมอบหมายจากโรงเรียนที่เข้าร่วมโครงการฯ สามารถถ่ายทอดองค์ความรู้และเทคโนโลยีที่ได้รับให้แก่นักเรียนในโรงเรียนได้อย่างมีประสิทธิภาพ โดยกรมพัฒนาที่ดินมีการดำเนินโครงการเกษตรอินทรีย์ในโรงเรียนมาอย่างต่อเนื่องตั้งแต่ปี 2550 โดยคัดเลือกโรงเรียนในพื้นที่ที่มีความพร้อมและมีความประสงค์จะเข้าร่วมโครงการ เพื่อส่งเสริมปัจจัยการผลิตทางการเกษตรให้แก่โรงเรียนที่ได้รับการคัดเลือก ได้แก่ อุปกรณ์ในการใช้ทำการเกษตร เช่น จอบ เสียม คราด ฝักบัว ถังหมัก กากน้ำตาล เมล็ดพันธุ์ผัก ตลอดจนผลิตภัณฑ์เทคโนโลยีชีวภาพของกรมพัฒนาที่ดินสารเร่ง พด.1-16 อาทิ เช่น สารเร่งซุเปอร์ พด.1ใช้ผลิตปุ๋ยหมัก สารเร่งซุเปอร์ พด.2 ผลิตน้ำหมักชีวภาพ เป็นต้น



74 Moo 4 Tubteelek
Muang Suphanburi

035 454081

<https://orgweb.ldd.go.th/spb>



สภาพัฒนาที่ดินสุพรรณบุรี

ข่าวประชาสัมพันธ์

ฉบับที่ 299 วันที่ 19 สิงหาคม 2568

โครงการสวนพฤกษศาสตร์โรงเรียน อันเนื่องมาจาก พระราชดำริฯ ปีงบประมาณ 2568



วันอังคารที่ 19 สิงหาคม 2568 นายองอาจ นักพ็อน ผู้อำนวยการสภาพัฒนาที่ดินสุพรรณบุรี มอบหมายฝ่ายวิชาการเพื่อการพัฒนาที่ดินนางสาวไพริน เพ็งสุข นักวิชาการเกษตรชำนาญการ รับผิดชอบดูแลอำเภออุทุมพรพร้อมเจ้าหน้าที่สนับสนุนปัจจัยการผลิตทางการเกษตร วัสดุการเกษตรและองค์ความรู้ด้านการพัฒนาที่ดิน ในโครงการสวนพฤกษศาสตร์โรงเรียน อันเนื่องมาจาก พระราชดำริฯ ปีงบประมาณ 2568

โดยมีวัตถุประสงค์เพื่อสร้างจิตสำนึกให้นักเรียนได้เรียนรู้และเข้าใจความหลากหลายทางชีวภาพของพืช ได้เห็นคุณค่าประโยชน์ อันจะก่อให้เกิดความคิดที่จะอนุรักษ์พืชพรรณในท้องถิ่น และใช้สำหรับศึกษาค้นคว้าและเป็นแหล่งพักผ่อนหย่อนใจและแหล่งเรียนรู้นอกห้องเรียนทั้งนักเรียนและชุมชนต่อไป ณ โรงเรียนเขาขานหมาก ตำบลจรเข้มสามพัน อำเภออุทุมพร จังหวัดสุพรรณบุรี



74 Moo 4 Tubteelek
Muang Suphanburi

035 454081

<https://orgweb.idd.go.th/spb>



สภานิติพัฒนาที่ดินสุพรรณบุรี

ข่าวประชาสัมพันธ์

ฉบับที่ 291 วันที่ 14 สิงหาคม 2568

PRA

กระบวนการวิเคราะห์ชุมชนแบบมีส่วนร่วม(PRA)แผนการใช้ที่ดินตำบลบางงาม อำเภอสรีประจันต์ สุพรรณบุรี 2568



วันพฤหัสบดีที่ 14 สิงหาคม 2568 นายองอาจ นักพ็อน ผู้อำนวยการสถานีพัฒนาที่ดินสุพรรณบุรี มอบหมายฝ่ายวิชาการเพื่อการพัฒนาที่ดิน นางสาวกุลณัฐ ศรีมูล นักวิชาการเกษตรชำนาญการพร้อมเจ้าหน้าที่สถานีฯ จัดกิจกรรมการวิเคราะห์ชุมชนแบบมีส่วนร่วม(PRA)เพื่อแลกเปลี่ยนความคิดเห็น ประเด็นความต้องการของชุมชน ทางด้านการพัฒนาที่ดินและด้านการเกษตร พร้อมกำหนดแนวทางการวางแผนการใช้ประโยชน์ที่ดิน

ภายใต้โครงการบริหารจัดการทรัพยากรดินระดับตำบล ประจำปีงบประมาณ พ.ศ.2568 โดยมีผู้นำชุมชน ตัวแทนเกษตรกร หมอดินอาสา และหน่วยงานภาครัฐที่เกี่ยวข้องของตำบลบางงามเข้าร่วมกิจกรรม ณ ศูนย์ฝึกปฏิบัติด้านการพัฒนาที่ดิน (หมอดินฉันทน์ ภาวะเขต) ตำบลบางงาม อำเภอสรีประจันต์ จังหวัดสุพรรณบุรี



74 Moo 4 Tubteelek
Muang Suphanburi



035 454081



<https://orgweb.ldd.go.th/spb>



สภานิติพัฒนาที่ดินสุพรรณบุรี

ข่าวประชาสัมพันธ์

ฉบับที่ 283 วันที่ 5 สิงหาคม 2568

กิจกรรมการวิเคราะห์ชุมชนแบบมีส่วนร่วม (PRA) ตำบลกระเสียว จังหวัดสุพรรณบุรี



วันอังคารที่ 5 สิงหาคม 2568 นายองอาจ นักร้อง ผู้อำนวยการสภานิติพัฒนาที่ดินสุพรรณบุรี มอบหมายฝ่ายวิชาการเพื่อการพัฒนาที่ดิน นายทอง ไม้เลี้ยง นักวิชาการเกษตรชำนาญการพิเศษ พร้อมเจ้าหน้าที่สถานีฯ จัดกิจกรรมการวิเคราะห์ชุมชนแบบมีส่วนร่วม(PRA) เพื่อแลกเปลี่ยนความคิดเห็น ประเด็นความต้องการของชุมชนทางด้านการพัฒนาที่ดินและด้านการเกษตร พร้อมกำหนดแนวทางการวางแผนการใช้ประโยชน์ที่ดิน ภายใต้โครงการบริหารจัดการทรัพยากรดินระดับตำบล ประจำปีงบประมาณ พ.ศ.2568 โดยมีผู้นำชุมชน ตัวแทนเกษตรกร หมอดินอาสา และหน่วยงานภาครัฐที่เกี่ยวข้องของตำบลกระเสียวเข้าร่วมกิจกรรม ณ ห้องประชุมองค์การบริหารส่วนตำบลกระเสียว อำเภอสามชุก จังหวัดสุพรรณบุรี



74 Moo 4 Tubteelek
Muang Suphanburi



035 454081



<https://orgweb.ldd.go.th/spb>



สภานิติพัฒนาที่ดินสุพรรณบุรี

ข่าวประชาสัมพันธ์

ฉบับที่ 277 วันที่ 30 กรกฎาคม 2568

**บูรณาการทุกภาคส่วน เพื่อช่วยเหลือและเยียวยา
ผู้ประสบภัยจากเหตุการณ์พายุระเบิด**



วันนี้(30 กรกฎาคม 2568)จังหวัดสุพรรณบุรี โดยนายพีริยะ ฉันทติลล ผู้ว่าราชการจังหวัดสุพรรณบุรี ลงพื้นที่หลังเกิดเหตุทันทีพร้อม "ตั้งศูนย์บัญชาการเหตุการณ์" ณ วัดโพธิ์ท่าทราย ตำบลบ้านโพธิ์ อำเภอเมืองสุพรรณบุรี ระดมทุกหน่วยงานให้ความช่วยเหลือ เยียวยาผู้ประสบภัยกับเหตุการณ์พายุระเบิด ในครั้งนี้

โดยร่วมบูรณาการทุกภาคส่วน อาทิเช่นกระทรวง พม. กระทรวงแรงงาน ตำรวจภูธรจังหวัด ปก.จังหวัด สำนักงานจังหวัด ปกครองจังหวัด สำนักงานสาธารณสุขจังหวัด สำนักงานประชาสัมพันธ์จังหวัด สภานิติพัฒนาที่ดินสุพรรณบุรี สำนักงานทรัพยากรธรรมชาติและสิ่งแวดล้อมจังหวัดสุพรรณบุรี และภาคีเครือข่าย เพื่อช่วยเหลือและเยียวยาผู้ประสบภัย



74 Moo 4 Tubteelek
Muang Suphanburi



035 454081



<https://orgweb.ldd.go.th/spb>



สถาบันพัฒนาที่ดินสุพรรณบุรี

ข่าวประชาสัมพันธ์

ฉบับที่ 273 วันที่ 28 กรกฎาคม 2568

พค.สุพรรณบุรี ร่วมพิธีเจริญพระพุทธมนต์ ทำบุญตักบาตรพระสงฆ์ถวายพระราชกุศล เนื่องในวันเฉลิมพระชนมพรรษาพระบาทสมเด็จพระเจ้าอยู่หัว



วันจันทร์ที่ 28 กรกฎาคม 2568 นายองอาจ นักร้อง นักฟิสิกส์ ผู้อำนวยการสถาบันพัฒนาที่ดินสุพรรณบุรี พร้อมด้วยนายทอง ไม้เลี้ยง นักวิชาการเกษตรชำนาญการพิเศษ เข้าร่วมกิจกรรมเฉลิมพระเกียรติพระบาทสมเด็จพระเจ้าอยู่หัว เนื่องในโอกาสวันเฉลิมพระชนมพรรษา 28 กรกฎาคม 2568

มีนายพิริยะ จันทลิลก ผู้ว่าราชการจังหวัดสุพรรณบุรี เป็นประธานในพิธีซึ่งภายในงานได้จัดให้มีพิธีเจริญพระพุทธมนต์ และทำบุญตักบาตรพระสงฆ์ สามเณร 74 รูป ถวายพระราชกุศล เพื่อแสดงออกถึงความจงรักภักดีและสำนึกในพระมหากรุณาธิคุณอันหาที่สุดมิได้

นอกจากนี้ผู้ว่าราชการจังหวัดได้ร่วมพิธีถวายสัตย์ปฏิญาณตน และแสดงเจตนารมณ์ในการเป็นข้าราชการที่ดี มีความซื่อสัตย์สุจริต ยึดมั่นในหลักธรรมคำสอนทางศาสนา ดำรงตนในศีลธรรมอันดีงาม และน้อมนำพระบรมราโชวาทมาเป็นแนวทางในการดำเนินชีวิต เพื่อประโยชน์แห่งชาติบ้านเมือง มีหัวหน้าส่วนราชการในจังหวัด ข้าราชการ พุทธศาสนิกชน และประชาชนชาวจังหวัดสุพรรณบุรี เข้าร่วมกิจกรรมอย่างพร้อมเพรียงกัน ณ บริเวณอาคารโดม 70 ปี วิทยาลัยเทคนิคสุพรรณบุรี จังหวัดสุพรรณบุรี



74 Moo 4 Tubteelek
Muang Suphanburi



035 454081



<https://orgweb.idd.go.th/spb>



สถาบันพัฒนาที่ดินสุพรรณบุรี

ข่าวประชาสัมพันธ์

ฉบับที่ 272 วันที่ 27 กรกฎาคม 2568

**ดร.ทวีศักดิ์ ธนเดโชพล อธิบดีกรมพัฒนาที่ดิน ร่วมเกี่ยวข้าว
แปลงนาสาธิตการใช้เทคโนโลยีชีวภาพของกรมพัฒนาที่ดิน**



วันอาทิตย์ที่ 27 กรกฎาคม 2568 นายองอาจ นักพ่อน ผู้อำนวยการสถาบันพัฒนาที่ดินสุพรรณบุรี นายวุฒิชัย จันทระสมบัติ ผู้อำนวยการกลุ่มวิชาการเพื่อการพัฒนาที่ดิน พร้อมด้วยเจ้าหน้าที่สถานี ร่วมต้อนรับ **ดร.ทวีศักดิ์ ธนเดโชพล** อธิบดีกรมพัฒนาที่ดินและคณะ ที่ให้เกียรติมาร่วมเกี่ยวข้าวแปลงนาสาธิตการใช้เทคโนโลยีชีวภาพของกรมพัฒนาที่ดิน จัดการต่อซึ่งฟางข้าวหลังเก็บเกี่ยว ณ ศูนย์ถ่ายทอดเทคโนโลยีด้านการพัฒนาที่ดิน บ้านหมอดินสุพรรณบุรี สังขารณะ หมู่ที่ 1 ต.หนองราชวัตร อ.หนองหญ้าไซ จ.สุพรรณบุรี

ซึ่งแปลงนานี้ อธิบดีท่านได้มาดูวิธีการปลูกและใช้เทคโนโลยีชีวภาพของกรมพัฒนาที่ดิน ไปเมื่อวันที่ 2 เมษายน 2568 ในพิธีเปิดโครงการลดการเผาในพื้นที่การเกษตร โดยใช้นวัตกรรมจุลินทรีย์ย่อยสลายฟางและต่อซึ่งข้าว เพื่อลดการเผาในพื้นที่การเกษตร ลดมลพิษทางอากาศ เพื่อปรับตัวรองรับการเปลี่ยนแปลงของสภาพภูมิอากาศอย่างยั่งยืน



74 Moo 4 Tubteelek
Muang Suphanburi



035 454081



<https://orgweb.idd.go.th/spb>



สถาบันพัฒนาที่ดินสุพรรณบุรี

ข่าวประชาสัมพันธ์

ฉบับที่ 268 วันที่ 24 กรกฎาคม 2568

อบรมหมอดินอาสา 4.0 (หลักสูตร 3) ณ ศูนย์เรียนรู้การเพิ่มประสิทธิภาพการผลิตสินค้าเกษตร(ศพก.)ดอนเจดีย์



วันพฤหัสบดีที่ 24 กรกฎาคม 2568 นายภิญโญ หนูแก้ว นักวิชาการเกษตรชำนาญการ หัวหน้าหน่วยรับผิดชอบอำเภอดอนเจดีย์ พร้อมเจ้าหน้าที่สถาบันพัฒนาที่ดินสุพรรณบุรี จัดอบรมโครงการหมอดินอาสา 4.0 (หลักสูตร 3): การพัฒนาศักยภาพของหมอดินอาสาด้านการพัฒนาที่ดินตามบริบทท้องถิ่น ณ ศูนย์เรียนรู้การเพิ่มประสิทธิภาพการผลิตสินค้าเกษตร(ศพก.) อำเภอดอนเจดีย์ จังหวัดสุพรรณบุรี

มีนายองอาจ นักพ่อน ผู้อำนวยการสถาบันพัฒนาที่ดินสุพรรณบุรี ให้เกียรติมาพบปะพี่น้องชาวหมอดินอาสาพร้อมเปิดงานโครงการอบรมหมอดินอาสาในครั้งนี้

โดยมีวัตถุประสงค์เพื่อให้ความรู้เรื่องแนวทางการพัฒนาที่ดิน โดยนำภูมิปัญญาท้องถิ่น องค์ความรู้ของหมอดินอาสาแต่ละหมู่บ้านมาทำการแลกเปลี่ยนประสบการณ์ซึ่งกันและกัน เพื่อนำเอาไปประยุกต์ใช้ให้เหมาะกับสภาพพื้นที่จริงของตนเองและพัฒนาที่ดินให้มีความยั่งยืนมั่นคงด้านอาหาร นอกจากนี้ยังได้ร่วมแลกเปลี่ยนองค์ความรู้ จากหมอดินอำเภอดอนเจดีย์ นายบุญศรี มณีวงษ์ และประธานศูนย์ ศพก.นายสุริยา ศรีโพธิ์ทอง กับหมอดินอาสาที่มาอบรมจำนวน 50 ราย



74 Moo 4 Tubteelek
Muang Suphanburi



035 454081



<https://orgweb.idd.go.th/spb>



สถาบันพัฒนาที่ดินสุพรรณบุรี

ข่าวประชาสัมพันธ์

ฉบับที่ 264 วันที่ 19 กรกฎาคม 2568

สถาบันพัฒนาที่ดินสุพรรณบุรี ร่วมงานเปิดสวน ทุเรียน GAP แปลงแรก ของจังหวัดสุพรรณบุรี



วันเสาร์ ที่ 19 กรกฎาคม 2568 เวลา 09.00 น. นายองอาจ นักพ่อน ผู้อำนวยการสถาบันพัฒนาที่ดินสุพรรณบุรี เข้าร่วมงานเปิดสวนทุเรียน GAP ส่วนแรกในจังหวัดสุพรรณบุรี

มีนายพิริยะ ฉันทดลิก ผู้ว่าราชการจังหวัดสุพรรณบุรี เป็นประธานเปิดงาน พร้อมด้วย นายอำเภอสองพี่น้อง มหาวิทยาลัยสวนดุสิต วิทยาเขตสุพรรณบุรี หัวหน้าส่วนราชการ ผู้นำชุมชน สถาบันการศึกษา ภาคเอกชน เกษตรกรในพื้นที่เข้าร่วมกิจกรรม ณ วิสาหกิจชุมชนโกโก้และพืชเกษตรสุพรรณบุรี ตำบลบ่อสุพรรณ อำเภอสองพี่น้อง จังหวัดสุพรรณบุรี ซึ่งมีนายพณิศรค์ บูชา ปราชญ์ชาวบ้าน ประธานกลุ่มแปลงเกษตรกรต้นแบบวิสาหกิจชุมชนโกโก้และพืชเกษตรสุพรรณบุรี ยังกล่าวถึงการเปิดตัวสวนทุเรียน GAP แปลงแรกของจังหวัดสุพรรณบุรี บนเนื้อกว่า 15 ไร่ ที่ปลูกพืชแบบผสมผสานกว่า 50 ชนิดพืช โดยยึดหลักความพอเพียงตามแนวเกษตรทฤษฎีใหม่ของในหลวงรัชกาลที่ 9 จนประสบความสำเร็จด้านการเกษตรจนถึง ณ ปัจจุบัน



74 Moo. 4 Tubteelek
Muang Suphanburi



035 454081



<https://orgweb.idd.go.th/spb>



สภาพัฒนาที่ดินสุพรรณบุรี

ข่าวประชาสัมพันธ์

ฉบับที่ 261 วันที่ 17 กรกฎาคม 2568

กลุ่มวิจัยและพัฒนาหมอดินอาสาและบริหารจัดการเครือข่ายกว. ติดตามโครงการ **Zero Waste** บ้านดอนโพธิ์ทอง



วันพฤหัสบดีที่ 17 กรกฎาคม 2568 นายองอาจ นักร้อง ผู้อำนวยการสภาพัฒนาที่ดินสุพรรณบุรี มอบหมายเจ้าหน้าที่ฝ่ายวิชาการเพื่อการพัฒนาที่ดินนายชัยวัฒน์ วงษ์ไกร นักวิชาการเกษตรชำนาญการ ต้อนรับเจ้าหน้าที่กลุ่มวิจัยและพัฒนาหมอดินอาสาและบริหารจัดการเครือข่ายกว.ลงพื้นที่ติดตามการดำเนินงาน"โครงการ Zero Waste" บ้านดอนโพธิ์ทอง หมู่ 1 ต.ดอนโพธิ์ทอง อ.เมืองสุพรรณบุรี จ.สุพรรณบุรี

มีนายศรีณัฐ คงสมจิตต์ หมอดินอาสาตำบลดอนโพธิ์ทองเป็นประธานกลุ่ม ซึ่งกลุ่มเกษตรกรทำการเกษตรแบบ Zero Waste Agriculture มีการจัดการขยะในชุมชน โลกใบนี้ วัสดุทางการเกษตร นำมูลสัตว์และเศษพืชมาผลิตปุ๋ยหมัก และร่วมกันทำน้ำหมักชีวภาพเพื่อใช้ในชุมชนและพบปะพูดคุย สอบถามปัญหา อุปสรรค ความต้องการรวมถึงข้อเสนอแนะของเจ้าหน้าที่ หมอดินอาสาและเกษตรกรผู้ร่วมโครงการ



74 Moo. 4 Tubteelek
Muang Suphanburi



035 454081



<https://orgweb.ldd.go.th/spb>



สถานีพัฒนาที่ดินสุพรรณบุรี

ข่าวประชาสัมพันธ์

ฉบับที่ 257 วันที่ 11 กรกฎาคม 2568

สถานีพัฒนาที่ดินสุพรรณบุรี ร่วมงานรัฐพิธี
“วันสมเด็จพระนารายณ์มหาราช” ปี2568



วันศุกร์ที่ 11 กรกฎาคม 2568 เวลา 08.30 น. นายองอาจ นักพื่อน ผู้อำนวยการสถานีพัฒนาที่ดินสุพรรณบุรี พร้อมด้วยหัวหน้าธุรการ นางสาวศศิณา แก้วความศรีญ เจ้าพนักงานธุรการปฏิบัติงานและเจ้าหน้าที่ ร่วมงานรัฐพิธี “วันสมเด็จพระนารายณ์มหาราช” ในพิธีวางพวงมาลาถวายราชสักการะพระบรมสาทิสลักษณ์ สมเด็จพระนารายณ์มหาราช เพื่อเป็นการแสดงความจงรักภักดีต่อสถาบันพระมหากษัตริย์และรำลึกในพระมหากรุณาธิคุณต่อองค์สมเด็จพระนารายณ์มหาราช

มีนายพิริยะ ฉันทตลภ ผู้ว่าราชการจังหวัดสุพรรณบุรี เป็นประธานในพิธี พร้อมด้วยรองผู้ว่าราชการจังหวัดสุพรรณบุรี หัวหน้าส่วนราชการในจังหวัด สถาบันการศึกษา นายกเหล่ากาชาดจังหวัด องค์กรปกครองส่วนท้องถิ่น และประชาชนเข้าร่วมพิธี ณ หอประชุมอชาสีหมอก ศาลากลางจังหวัดสุพรรณบุรี



74 Moo 4 Tubteelek
Muang Suphanburi



035 454081



<https://orgweb.idd.go.th/spb>



สภานิติพัฒนาที่ดินสุพรรณบุรี

ข่าวประชาสัมพันธ์

ฉบับที่ 256 วันที่ 10 กรกฎาคม 2568

สภานิติพัฒนาที่ดินสุพรรณบุรีร่วมพิธีทำบุญตักบาตรเช้า เนื่องใน เทศกาลวันอาสาฬหบูชาและวันเข้าพรรษา ประจำปี พ.ศ. 2568



วันพฤหัสบดีที่ 10 กรกฎาคม 2568 เวลา 07.30 น.นายองอาจ นึกฟื่อน ผู้อำนวยการ สภานิติพัฒนาที่ดินสุพรรณบุรี มอบหมายนางสาวอัมพิกา ไตสวัสดิ์ เจ้าหน้าที่บริหารงานทั่วไป นาย เจริญสุข สวยงาม เจ้าหน้าที่แผนกภาพถ่าย เข้าร่วมพิธีเจริญพระพุทธมนต์และทำบุญตักบาตร เนื่องในวันอาสาฬหบูชาและวันเข้าพรรษา ภายใต้โครงการ "วันสำคัญทางพระพุทธศาสนา" ประจำปี พ.ศ. 2568 โดยสำนักงานพระพุทธศาสนาจังหวัดสุพรรณบุรี

พิธีจัดขึ้น ณ ศาลาการเปรียญวัดหลักเมตร อำเภอเมืองสุพรรณบุรี โดยมี นายพิริยะ จันทติลลิก ผู้ว่าราชการจังหวัดสุพรรณบุรี เป็นประธานในพิธี ผู้แทนหน่วยงานต่าง ๆ ข้าราชการ ผู้มีจิตศรัทธาและเจ้าหน้าที่ที่เกี่ยวข้องเข้าร่วมอย่างพร้อมเพรียง เพื่อร่วมสืบสานประเพณีอันดีงามของชาวพุทธ ทั้งนี้ วันอาสาฬหบูชา ตรงกับวันเพ็ญเดือน 8 เป็นวันที่พระพุทธเจ้าทรงแสดงธรรมจักรกับปวัตตสูตร ซึ่งเป็น ปฐมเทศนา แก่ปัญจวัคคีย์ ทำให้เกิดพระสงฆ์รูปแรกในโลก ถือเป็นวันครบองค์พระรัตนตรัย (พระพุทธ พระธรรม พระสงฆ์) และเป็นวันที่ชาวพุทธนิยมไปทำบุญ ฟังธรรม เวียนเทียน เพื่อระลึกถึงคุณของพระพุทธเจ้าและหลักธรรมคำสอนในวันสำคัญนี้



74 Moo 4 Tubteelek
Muang Suphanburi



035 454081



<https://orgweb.idd.go.th/spb>



สถานีพัฒนาที่ดินสุพรรณบุรี

ข่าวประชาสัมพันธ์

ฉบับที่ 254 วันที่ 9 กรกฎาคม 2568

โครงการคลินิกเกษตรเคลื่อนที่ในพระราชานุเคราะห์ สมเด็จพระบรมโอรสาธิราชฯ สยามมกุฎราชกุมาร ครั้งที่ 4 จังหวัดสุพรรณบุรี



วันพุธที่ 9 กรกฎาคม 2568 นายองอาจ นักรัตน ผู้อำนวยการสถานีพัฒนาที่ดินสุพรรณบุรี นายทองไม่มีเสียง นักวิชาการเกษตรชำนาญการพิเศษและทีมงานเจ้าหน้าที่ เข้าร่วมพิธีเปิดโครงการคลินิกเกษตรเคลื่อนที่ในพระราชานุเคราะห์ สมเด็จพระบรมโอรสาธิราชฯ สยามมกุฎราชกุมาร ครั้งที่ 4 (ไตรมาส 4) ประจำปีงบประมาณ พ.ศ. 2568 ณ องค์การบริหารส่วนตำบลสวัสดิคาว อำเภอบางปลาม้า จังหวัดสุพรรณบุรี

มีนายพิริยะ ฉันทดิลก ผู้ว่าราชการจังหวัดสุพรรณบุรี เป็นประธานพิธีเปิดโครงการ โดยนายวสันต์ จีปุคำ เกษตรจังหวัดสุพรรณบุรี เป็นผู้กล่าวรายงานพร้อมด้วย นายอำเภอสองพี่น้อง หัวหน้าส่วนราชการในกระทรวงเกษตรและสหกรณ์ นายกองดีการบริหารส่วนตำบลสวัสดิคาว ผู้นำชุมชน ผู้ใหญ่บ้าน และเกษตรกรในพื้นที่เข้าร่วมกิจกรรม

โดยมีวัตถุประสงค์ เพื่อให้บริการแก่เกษตรกรในพื้นที่เป้าหมายที่มีปัญหา ให้ได้รับบริการทางการเกษตรได้อย่างรวดเร็ว ทั้งถึง ต้นต่อเหตุการณ์ โดยการบูรณาการความร่วมมือระหว่างหน่วยงานต่างๆ ทั้งด้านวิชาการ การส่งเสริม และหน่วยงานที่เกี่ยวข้องร่วมพัฒนาในทุกๆ ด้าน เพื่อให้เกษตรกรสามารถทำการเกษตรได้อย่างมีประสิทธิภาพและยั่งยืนต่อไป ทั้งนี้สถานีพัฒนาที่ดินสุพรรณบุรีได้ให้บริการคำแนะนำ ด้านการปรับปรุงบำรุงดิน การใช้วัตถุธรรมชาติเร่ง พด.1-16 เพิ่มผลผลิต ลดต้นทุนการผลิต ลดการเผาเศษวัสดุการเกษตรร่วมกับน้ำหมักชีวภาพ พด.2



74 Moo 4 Tubteelek
Muang Suphanburi



035 454081



<https://orgweb.idd.go.th/spb>



สถาบันพัฒนาที่ดินสุพรรณบุรี

ฉบับที่ 249 ลงวันที่ 4 กรกฎาคม 2568

**ข่าวสาร
ประชาสัมพันธ์**

หัวหน้าไพริน เพ็งสุข สาธิตการทำปุ๋ยหมัก
น้ำหมักชีวภาพ"โครงการปลั้บปลาไซใส่
ใจสิ่งแวดล้อม"



วันศุกร์ที่ 4 กรกฎาคม 2568 นายองอาจ นักพ่อน ผู้อำนวยการสถาบันพัฒนาที่ดินสุพรรณบุรี มอบหมายนางสาวไพริน เพ็งสุข นักวิชาการเกษตรชำนาญการพร้อมเจ้าหน้าที่ เป็นวิทยากรบรรยาย สาธิต ให้ความรู้กับนักเรียนโรงเรียนปลั้บปลาไซระดับชั้นอนุบาล-มัธยมศึกษาปีที่ 3 ใน"โครงการปลั้บปลาไซใส่ใจสิ่งแวดล้อม"ปี 2568 เพื่อให้ นักเรียนตระหนักถึงการเปลี่ยนแปลงสภาพภูมิอากาศ การจัดการขยะ การใช้พลังงาน และการทำปุ๋ยชีวภาพ โดยได้ทำการสาธิตการทำน้ำหมักชีวภาพ พต.2 จากหน่อกล้วย การผลิตปุ๋ยหมัก พต.1 เป็นต้น ณ อาคารอเนกประสงค์ของโรงเรียนปลั้บปลาไซ อำเภอบางปลาม้า จังหวัดสุพรรณบุรี



สถาบันพัฒนาที่ดินสุพรรณบุรี 74 หมู่ที่ 4 ตำบลห้วยพิทักษ์ อำเภอมือง จังหวัดสุพรรณบุรี 72000

สถาบันพัฒนาที่ดินสุพรรณบุรี

spb01@idd.go.th

035-354081 / 035-969945

https://orgweb.idd.go.th/spb



สถานีพัฒนาที่ดินสุพรรณบุรี

ฉบับที่ 243 ลงวันที่ 2 กรกฎาคม 2568

ข่าวสาร ประชาสัมพันธ์

ผด.สุพรรณบุรี มอบปัจจัยการผลิต "โครงการปรับระดับพื้นที่เกษตรและฟื้นฟูพื้นที่ที่ได้รับผลกระทบจากอุทกภัยระยะน้ำลดปี 2567" งบประมาณ 2568



วันพุธที่ 2 กรกฎาคม 2568 นายองอาจ นักพ่อน ผู้อำนวยการสถานีพัฒนาที่ดินสุพรรณบุรี พร้อมด้วยนายทอง ไม้เลียง นักวิชาการเกษตรชำนาญการพิเศษ รับผิดชอบอำเภอสามชุกและเจ้าหน้าที่สถานี มอบปัจจัยการผลิตปุ๋ยหมักให้เกษตรกร "กิจกรรมโครงการปรับระดับพื้นที่เกษตรและฟื้นฟูพื้นที่ที่ได้รับผลกระทบจากอุทกภัยระยะน้ำลดปี 2567 งบประมาณปี 2568 ณ ลานอเนกประสงค์ตำบลหนองผักนาก อำเภอสามชุก จังหวัดสุพรรณบุรี

วัตถุประสงค์ เพื่อฟื้นฟูพื้นที่การเกษตรที่ได้รับความเสียหายจากอุทกภัย ช่วยให้เกษตรกรสามารถกลับมาประกอบอาชีพได้ตามปกติ ส่งเสริมการใช้เทคโนโลยีและองค์ความรู้ด้านการพัฒนาที่ดิน เพื่อการบริหารจัดการทรัพยากรธรรมชาติอย่างยั่งยืน และปรับปรุงสภาพพื้นที่และดินให้เหมาะสมกับการเพาะปลูก ช่วยเพิ่มผลผลิตทางการเกษตรได้ในระยะเวลาอันสั้น



สถานีพัฒนาที่ดินสุพรรณบุรี 74 หมู่ที่ 4 ตำบลห้วยคต อำเภอมือง จังหวัดสุพรรณบุรี 72000

สถานีพัฒนาที่ดินสุพรรณบุรี

spb01@idd.go.th

035-354081 / 035-969945

https://orgweb.idd.go.th/spb



สถาบันพัฒนาที่ดินสุพรรณบุรี

ฉบับที่ 232 ลงวันที่ 24 มิถุนายน 2568

ข่าวสาร ประชาสัมพันธ์

พัฒนาที่ดินสุพรรณบุรีร่วมกิจกรรมพช."เอามื้อสามัคคีสัญจร" ณ แปลงโคกหนองนา นางอุษา คล้ายวงษ์ อำเภอสรีประจันต์



วันอังคารที่ 24 มิถุนายน 2568 นายองอาจ นักพ็อน ผู้อำนวยการสถาบันพัฒนาที่ดินสุพรรณบุรี พร้อมด้วย นางสาวกุลฉัตร ศรีมูล นักวิชาการเกษตรชำนาญการ(รับผิดชอบดูแลอำเภอสรีประจันต์)เข้าร่วมกิจกรรม"เอามื้อสามัคคีสัญจร"ปี 2568 ณ พื้นที่แปลงแปลงโคกหนองนา ของนางอุษา คล้ายวงษ์ หมู่ที่ 3 ตำบลปลายนา อำเภอสรีประจันต์ จังหวัดสุพรรณบุรี

มีนายพิริยะ ฉันทดิลก ผู้ว่าราชการจังหวัดสุพรรณบุรี มาเป็นประธานเปิดงานในครั้งนี้ พร้อมนางสาวธัญญา รัตน์ กาญจนรัตน์ นายอำเภอสรีประจันต์นางเอกหทัย พนมอุปถัมภ์ พัฒนาการจังหวัดสุพรรณบุรี(เจ้าของงาน) เจ้าหน้าที่พัฒนาชุมชนอำเภอ สว่นราชการในจังหวัด ผู้นำชุมชน และภาคีเครือข่ายโคก หนอง นาในจังหวัดสุพรรณบุรีเข้าร่วมกิจกรรม

มีวัตถุประสงค์เพื่อส่งเสริม สนับสนุน การพัฒนาพื้นที่ต้นแบบการพัฒนาคุณภาพชีวิตตามหลักทฤษฎีใหม่ ประยุกต์สู่ "โคก หนอง นา โมเดล" ให้เป็นศูนย์เรียนรู้หรือแหล่งเรียนรู้ที่มีชีวิตและมีขีดความสามารถในการส่งเสริมและแลกเปลี่ยนการเรียนรู้ของประชาชนเพื่อการพัฒนาคุณภาพชีวิตให้เป็นรูปธรรมต่อไป



สถานีพัฒนาที่ดินสุพรรณบุรี

ฉบับที่ 225 ลงวันที่ 19 มิถุนายน 2568

ข่าวสาร ประชาสัมพันธ์

พัฒนาที่ดินสุพรรณบุรีมอบปัจจัยการผลิต"โครงการ
ฟื้นฟูพื้นที่ที่ได้รับผลกระทบจากอุทกภัยระยะหลังน้ำลดปี 2567"
งบประมาณปี 2568



วันพฤหัสบดีที่ 19 มิถุนายน 2568 นายองอาจ นักพ่อน ผู้อำนวยการสถานีพัฒนาที่ดินสุพรรณบุรี มอบหมายนางสาวไพริน เท็งสุข นักวิชาการเกษตรชำนาญการ รับผิดชอบหน่วยอำเภออุททองพร้อมด้วยเจ้าหน้าที่สถานี ร่วมมอบปัจจัยการผลิต "กิจกรรมโครงการปรับระดับพื้นที่เกษตรและฟื้นฟูพื้นที่ที่ได้รับผลกระทบจากอุทกภัยระยะหลังน้ำลดปี 2567 งบประมาณปี 2568 ณ ลานอเนกประสงค์ตำบลเจดีย์ อำเภออุททอง จังหวัดสุพรรณบุรี

วัตถุประสงค์เพื่อให้เกษตรกรนำปัจจัยการผลิตไปใช้ทำการเกษตรได้ทันทีหลังน้ำลด(ในพื้นที่ประกาศเขตการให้ความช่วยเหลือ)ช่วยเพิ่มรายได้ลดรายจ่ายในครัวเรือนและเพิ่มผลผลิตในครัวเรือนได้ในระยะเวลาอันสั้น จำนวน 100 ตัน



สถานีพัฒนาที่ดินสุพรรณบุรี 74 หมู่ที่ 4 ตำบลเดิมเหล็ก อำเภอมือง จังหวัดสุพรรณบุรี 72000

สถานีพัฒนาที่ดินสุพรรณบุรี

spb01@idd.go.th

035-354081 / 035-969945

https://orgweb.idd.go.th/spb



วันพฤหัสบดีที่ 12 มิถุนายน 2568 เวลา 13.30 น. นายองอาจ นึกพ็อน ผู้อำนวยการสถานีพัฒนาที่ดินสุพรรณบุรีพร้อมทีมงานเจ้าหน้าที่สถานี ร่วมจัดบูธนิทรรศการงานถ่ายทอดเทคโนโลยี (Field day) เพื่อขยายศักยภาพการผลิตเมล็ดพันธุ์ข้าวและข้าวคุณภาพดี ภายใต้โครงการระบบส่งเสริมเกษตร แบบแปลงใหญ่ ปี 2568 ณ ลานพระบรมราชานุสรณ์ดอนเจดีย์ อำเภอดอนเจดีย์ จังหวัดสุพรรณบุรี

มีนายอิทธิ ศิริลัทธยากร รัฐมนตรีช่วยว่าการกระทรวงเกษตรและสหกรณ์ เป็นประธานเปิดโครงการ โดยนายประยูร อินสกุล ปลัดกระทรวงเกษตรและสหกรณ์ และผู้บริหารกระทรวงเกษตรและสหกรณ์, นางอภิญา เลี่ยมอำภา รองผู้ว่าราชการจังหวัดสุพรรณบุรี, ดร.ทวีศักดิ์ ชนเดโชพล อธิบดีกรมพัฒนาที่ดิน, นายชาคริต อินนะระ ผู้อำนวยการสำนักงานพัฒนาที่ดินเขต 1, ผอ.สถานีพัฒนาที่ดินในสังกัด สทช.1, เจ้าหน้าที่ สทช.1 ส่วนราชการในจังหวัด ผู้นำชุมชน หมอดินอาสาและเกษตรกรในจังหวัดสุพรรณบุรีเข้าร่วมงานกว่า 2,000 คน

วัตถุประสงค์ในการจัดงานเพื่อส่งเสริมให้เกษตรกรในพื้นที่สามารถลดต้นทุนการผลิตข้าว เพิ่มคุณภาพและมูลค่าผลผลิตข้าวโดยนำเทคโนโลยีสมัยใหม่ที่ส่วนราชการต่างๆมาช่วยเพื่อสร้างความเข้มแข็งให้เกษตรกรรายย่อย ทั้งด้านการผลิตและการจำหน่ายและหนุนกลุ่มเกษตรกรแปลงใหญ่และศูนย์ข้าวชุมชน เพิ่มอำนาจต่อรองและสร้างโอกาสส่งออกสู่ตลาดโลกต่อไป



สภาพัฒนาที่ดินสุพรรณบุรี

ฉบับที่ 215 ลงวันที่ 12 มิถุนายน 2568

ข่าวสาร

ประชาสัมพันธ์

พด.สุพรรณบุรี ร่วมต้อนรับ ดร.ทวีศักดิ์ ธนเดโชพล อธิบดีกรมพัฒนาที่ดินพร้อมคณะฯ เยี่ยมศูนย์ฝึกปฏิบัติการพัฒนาที่ดิน ปี2568



12 มิถุนายน 2568 (ช่วงเช้า) นายองอาจ นักร้อง นักฟิสิกส์ ผู้อำนวยการสถานีพัฒนาที่ดินสุพรรณบุรีพร้อมเจ้าหน้าที่ ร่วมต้อนรับดร.ทวีศักดิ์ ธนเดโชพล อธิบดีกรมพัฒนาที่ดินพร้อมคณะฯและนายชาคริต อินนระ ผู้อำนวยการสำนักงานพัฒนาที่ดินเขต1,หัวหน้าฝ่ายบริหารทั่วไป, ผอ.สถานีพัฒนาที่ดิน สังกัด สพข.1 และเจ้าหน้าที่ ณ ศูนย์ฝึกปฏิบัติการพัฒนาที่ดินปี 2568 ของนายฉันท การระเกตุ หมอдинอาสาประจำหมู่บ้าน ตำบลบางงาม อำเภอดูสิตประจันต์ จังหวัดสุพรรณบุรี

ซึ่งภายในศูนย์ฯ จะเป็นการทำเกษตรแบบไร่นาสวนผสม ภายใต้ชื่อศูนย์เรียนรู้เศรษฐกิจพอเพียงบ้านหนองเพ็ญบนเนื้อที่กว่า 35 ไร่ โดยนำหลักเกษตรทฤษฎีใหม่มาปรับใช้ในพื้นที่ อาทิ การขุดสระเลี้ยงปลา การทำนา การปลูกป่า 3อย่างประโยชน์ 4 อย่าง เป็นต้น และนอกจากนี้ศูนย์ฯ ยังได้รับรางวัลพระราชทานหมู่บ้านเศรษฐกิจพอเพียงกองทุนแม่ของแผ่นดินระดับจังหวัด ชุมชนคุณธรรมต้นแบบโดดเด่น บาร ชุมชนท่องเที่ยว OTOP นวัตวิถีอีกด้วย



สภาพัฒนาที่ดินสุพรรณบุรี

จยขย 211 ลอวขย 10 มิถุนายน 2568

ข่าวสาร

ประชาสัมพันธ์

พัฒนาที่ดินสุพรรณบุรี ร่วมกับคณะทำงานตรวจสอบพื้นที่ จังหวัดสุพรรณบุรี ออกสำรวจพื้นที่ป่าไม้ดาวร(ตกสำรวจ) อำเภออู่ทอง



วันอังคารที่ 10 มิถุนายน 2568 นายองอาจ นักพินิจ ผู้อำนวยการสภาพัฒนาที่ดินสุพรรณบุรี มอบหมายนางสาวโพธิ์เพ็งสุข นักวิชาการเกษตรชำนาญการ พร้อมนายเจริญสุข สว่างงาม เจ้าหน้าที่แผนกภาพถ่าย ร่วมกับคณะทำงานตรวจสอบพื้นที่จังหวัดสุพรรณบุรี ลงพื้นที่พบปะผู้นำชุมชนเกษตรกร สำหรับจัดทำแนวทางการปฏิบัติงานของคณะทำงานสำรวจพื้นที่ การจัดทำข้อมูลในพื้นที่ป่าไม้ดาวรนอกเขตป่าสงวนแห่งชาติ ของจังหวัดสุพรรณบุรี ที่ตกสำรวจไป ซึ่งมีพื้นที่ทั้งสิ้น 3,511 ไร่ อยู่ใน 2 อำเภอได้แก่ อำเภออู่ทอง จำนวน 3,364 ไร่และอำเภอด่านช้าง จำนวน 147 ไร่ เพื่อนำเสนอต่อคณะกรรมการพิจารณาต่อไป

ข่าวสาร สถานีพัฒนาที่ดินสุพรรณบุรี

ประชาสัมพันธ์



สถานีพัฒนาที่ดินสุพรรณบุรี ร่วมพิธีถวายเครื่องราชสักการะและ
วางพานพุ่ม และพิธีจุดเทียนถวายพระพรชัยมงคล เนื่องในโอกาส
วันเฉลิมพระชนมพรรษา 3 มิถุนายน 2568

ฉบับที่ 203 ลงวันที่ 3 มิถุนายน 2568



วันอาทิตย์ที่ 3 มิถุนายน 2568 นายองอาจ นักพ็อน ผู้อำนวยการสถานีพัฒนาที่ดินสุพรรณบุรี ร่วมพิธีถวายเครื่องราชสักการะและวางพานพุ่ม และพิธีจุดเทียนถวายพระพรชัยมงคล ถวายราชสักการะเบื้องหน้าพระฉายาลักษณ์ สมเด็จพระนางเจ้า พระบรมราชินี เนื่องในโอกาสวันเฉลิมพระชนมพรรษา 3 มิถุนายน 2568 ณ โดม 70 ปี วิทยาลัยเทคนิคสุพรรณบุรี

มีนายพิริยะ ฉันทดิลก ผู้ว่าราชการจังหวัดสุพรรณบุรี พร้อมด้วยนางมณฑา ฉันทดิลก ประธานแม่บ้านมหาดไทยจังหวัดสุพรรณบุรี หัวหน้าส่วนราชการในจังหวัด ภาคเอกชน รัฐวิสาหกิจจิตอาสา และประชาชนจังหวัดสุพรรณบุรี พร้อมใจกันจุดเทียนถวายพระพร ร้องเพลงสดุดีจอมราชา และพร้อมใจกัน เปล่งเสียง 'ทรงพระเจริญ' ด้วยความจงรักภักดี

ข่าวสาร สถานีพัฒนาที่ดินสุพรรณบุรี

ประชาสัมพันธ์



พัฒนาที่ดินสุพรรณบุรี จัดอบรมหมอดินอาสา 4.0

(หลักสูตร 3) อำเภอสองพี่น้องและอำเภอศรีประจันต์

ปีงบประมาณ 2568

ฉบับที่ 197 ลงวันที่ 29 พฤษภาคม 2568



วันพฤหัสบดีที่ 29 พฤษภาคม 2568 สถานีพัฒนาที่ดินสุพรรณบุรี จัดอบรมโครงการหมอดินอาสา 4.0 (หลักสูตร 3): การพัฒนาศักยภาพ ของหมอดินอาสาด้านการพัฒนาที่ดินตามบริบทท้องถิ่น ประจำปีงบประมาณ 2568 ณ อาคารฝึกอบรม สถานีพัฒนาที่ดินสุพรรณบุรี

มีนายองอาจ นักพ็อน ผู้อำนวยการสถานีพัฒนาที่ดินสุพรรณบุรี เป็นประธานเปิดโครงการอบรมหมอดินอาสาในครั้งนี้ พร้อมด้วยนางสาวกุลณัฐ ศรีมูล นักวิชาการเกษตรชำนาญการ หัวหน้าหน่วยรับผิดชอบหมอดินอาสาอำเภอสองพี่น้องและอำเภอศรีประจันต์ เจ้าหน้าที่สถานี หมอดินอาสาเข้าร่วมกิจกรรม

วัตถุประสงค์เพื่อเป็นการนำภูมิปัญญาท้องถิ่น องค์ความรู้ของหมอดินอาสาแต่ละหมู่บ้าน มาทำการแลกเปลี่ยนซึ่งกันและกันเพื่อนำมาใช้ประโยชน์ในการพัฒนาที่ดินให้ที่ดินมีความยั่งยืน และใช้นวัตกรรมด้านต่างๆ ของกรมพัฒนาที่ดิน ให้เกษตรกรได้นำเอาไปประยุกต์ ให้เหมาะกับสภาพพื้นที่จริงๆของแต่ละคน รวมถึงการบริหารจัดการน้ำอย่างมีประสิทธิภาพ ความมั่นคงทางด้านอาหารและให้ความรู้การใช้แอปพลิเคชันของกรมพัฒนาที่ดิน พร้อมให้หมอดินอาสาได้ถอดบทเรียนแลกเปลี่ยนความรู้ซึ่งกันและกัน

ข่าวสาร สถานีพัฒนาที่ดินสุพรรณบุรี

ประชาสัมพันธ์

ฉบับที่ 189 ลงวันที่ 23 พฤษภาคม 2568



สถานีพัฒนาที่ดินสุพรรณบุรี ร่วมยินดีกับหมอดินกำพล ทองโสภา กับ "รางวัลต้นแบบบัตรดินดี หลิกพื้นผืนดิน"



วันที่ 23 พฤษภาคม 2568 นายองอาจ นึกพื่อน ผู้อำนวยการสถานีพัฒนาที่ดินสุพรรณบุรี ร่วมแสดงความยินดีกับหมอดินอาสา นายกำพล ทองโสภา หมอดินอาสาตำบลดอนเจดีย์ อำเภอดอนเจดีย์ จังหวัดสุพรรณบุรี ที่ได้รับมอบโล่ประกาศเกียรติคุณ "รางวัลต้นแบบบัตรดินดี หลิกพื้นผืนดิน" ชนะเลิศของสำนักงานพัฒนาที่ดินเขต 1 จากนายอัครา พรหมเผ่า รัฐมนตรีช่วยว่าการกระทรวงเกษตรและสหกรณ์ ในพิธีเปิดงานวันสถาปนากรมพัฒนาที่ดิน ครบรอบ 62 ปี ที่ได้นำองค์ความรู้จากบัตรดินดี ไปพัฒนาทรัพยากรดินของพื้นที่ตนเองให้เห็นผลในเชิงประจักษ์ ไม่ว่าจะเป็นด้านการอนุรักษ์ทรัพยากรดิน การปรับปรุงบำรุงดิน การอนุรักษ์ดินการลดต้นทุนการผลิตพืช ด้วยนวัตกรรมเทคโนโลยีของกรมพัฒนาที่ดิน สร้างความยั่งยืนให้กับดินต่อไป



สถานีพัฒนาที่ดินสุพรรณบุรี 74 หมู่ที่ 4 ตำบลวังเดิม อำเภอมอเมือง จังหวัดสุพรรณบุรี 72000

spb01@idd.go.th

035-354081 / 035-969945

https://orgweb.idd.go.th/spb

ข่าวสาร สถานีพัฒนาที่ดินสุพรรณบุรี

ประชาสัมพันธ์

ฉบับที่ 182 ลงวันที่ 20 พฤษภาคม 2568



สถานีพัฒนาที่ดินสุพรรณบุรี เป็นวิทยากรบรรยาย "โครงการพัฒนาศักยภาพเกษตรกรสู่เกษตรกรที่ยั่งยืน"



วันอังคารที่ 20 พฤษภาคม 2568 นายองอาจ นิกพ็อน ผู้อำนวยการสถานีพัฒนาที่ดินสุพรรณบุรี มอบหมายนายเกรียงศักดิ์ คำเสิศ นักวิชาการเกษตร เป็นวิทยากรบรรยายให้ความรู้เกษตรกรที่เข้าร่วมโครงการพัฒนาศักยภาพเกษตรกรสู่เกษตรกรที่ยั่งยืน ในหัวข้อการย่อยสลายตอซัง ลดต้นทุนเพิ่มธาตุอาหาร เตรียมดินก่อนปลูกข้าวลดการเผาในพื้นที่เกษตร ณ ห้องประชุม องค์การบริหารส่วนจังหวัดสุพรรณบุรี โดยบูรณาการระหว่างองค์การบริหารส่วนจังหวัดสุพรรณบุรีและสภาเกษตรกรจังหวัดสุพรรณบุรีมีผู้นำเกษตรกร ปราชญ์ เกษตรกรต้นแบบ เข้าร่วมกิจกรรมในครั้งนี้

โดยมีวัตถุประสงค์เพื่อให้เกษตรกรทั้ง 10 อำเภอของจังหวัดสุพรรณบุรี ได้พบปะ แลกเปลี่ยนและเรียนรู้นวัตกรรมทางการเกษตรสมัยใหม่ เพื่อนำไปพัฒนา ต่อยอดในอาชีพของตนเองไปสู่การพัฒนาเกษตรกรที่ ยั่งยืน มีเกษตรกรเข้าร่วมกว่า 100 ราย



สถานีพัฒนาที่ดินสุพรรณบุรี 74 หมู่ที่ 4 ตำบลบึงเค็ง อำเภอบึงน้อย จังหวัดสุพรรณบุรี 72000

spb01@idd.go.th

035-354081 / 035-969945

https://orgweb.idd.go.th/spb

ข่าวสาร สถานีพัฒนาที่ดินสุพรรณบุรี

ประชาสัมพันธ์

ฉบับที่ 176 ลงวันที่ 11 พฤษภาคม 2568

สถานีพัฒนาที่ดินสุพรรณบุรี ร่วมพิธีปลูก "พระศรีมหาโพธิทศมราชบพิตร" ต้นพระศรีมหาโพธิ์พระราชทาน ณ หุทหมดเทล ประจำจังหวัด สุพรรณบุรี



ในวันอาทิตย์ที่ 11 พฤษภาคม 2568 นายองอาจ นึกพ็อน ผู้อำนวยการสถานีพัฒนาที่ดินสุพรรณบุรี พร้อมด้วย นายภิญโญ หนูแก้ว เกษตรกรเกษตรชาวนาญการ เข้าร่วมพิธีปลูก "พระศรีมหาโพธิทศมราชบพิตร" ต้นพระศรีมหาโพธิ์พระราชทาน ณ หุทหมดเทลประจำจังหวัด สุพรรณบุรี (อำเภออู่ทอง) จังหวัดสุพรรณบุรี เพื่อความเป็นสิริมงคลเนื่องในวันวิสาขบูชา

มีนายพิริยะ ฉันทดิลก ผู้ว่าราชการจังหวัดสุพรรณบุรี เป็นประธานพิธีปลูก "พระศรีมหาโพธิทศมราชบพิตร" เนื่องในวันวิสาขบูชา พร้อมด้วยนางมณฑา ฉันทดิลก นายกเหล่ากาชาดจังหวัดสุพรรณบุรี ข้าราชการศาล ทหาร ตำรวจ หัวหน้าส่วนราชการ เจ้าหน้าที่และประชาชนเข้าร่วมพิธี ด้วยพระบาทสมเด็จพระเจ้าอยู่หัว ทรงพระกรุณาโปรดเกล้าโปรดกระหม่อมพระราชทานต้นพระศรีมหาโพธิ์ โดยพระราชทานนามว่า "พระศรีมหาโพธิทศมราชบพิตร" (พระ - สี - มะ - หา - โพ - ทิ - ทด - สะ - มะ - รัต - ชะ - บอ - พิด) มีความหมายว่า "พระศรีมหาโพธิ์พระราชทานจากพระบาทสมเด็จพระเจ้าอยู่หัว" เพื่อเชิญไปปลูกในพื้นที่ 77 จังหวัดทั่วประเทศ เพื่อความเป็นสิริมงคล เนื่องในพระราชพิธีสมโภชสิริมงคลพระชนมายุเก้าพระบาทสมเด็จพระพุทธยอดฟ้าจุฬาโลกมหาราช สมเด็จพระปฐมบรมมหาชนก รัชกาลแห่งราชวงศ์จักรี พุทธศักราช 2568



สถานีพัฒนาที่ดินสุพรรณบุรี 74 หมู่ที่ 4 ตำบลบึงดีเหนือ อำเภอเมือง จังหวัดสุพรรณบุรี 72000 | สถานีพัฒนาที่ดินสุพรรณบุรี
spb01@idd.go.th | 035-354081 / 035-969945 | https://orgweb.idd.go.th/spb

ข่าวสาร สถานีพัฒนาที่ดินสุพรรณบุรี

ประชาสัมพันธ์

ฉบับที่ 173 ลงวันที่ 7 พฤษภาคม 2568



ผู้อำนวยการสถานีพัฒนาที่ดินสุพรรณบุรี ร่วมประชุม คณะอนุกรรมการติดตามและขับเคลื่อนโครงการอันเนื่องมาจากพระราชดำริ ในพื้นที่ภาคกลาง ครั้งที่ 1/2568



วันพุธที่ 7 พฤษภาคม 2568 เวลา 13.30 น. นายองอาจ นิกพิอน ผู้อำนวยการสถานีพัฒนาที่ดินสุพรรณบุรี พร้อมด้วย นายชัยวัฒน์ วงษ์โร นักรวิชาการเกษตรชำนาญการ เข้าร่วมประชุมคณะอนุกรรมการติดตามและขับเคลื่อนโครงการอันเนื่องมาจากพระราชดำริ ในพื้นที่ภาคกลาง ครั้งที่ 1/2568 ณ ห้องประชุมทพมท 2 สำนักงาน กปร. ผ่านสื่ออิเล็กทรอนิกส์ออนไลน์

มีพลอากาศเอก ชลิต พุกผาสุข องคมนตรี ประธานอนุกรรมการติดตามและขับเคลื่อนโครงการอันเนื่องมาจากพระราชดำริในพื้นที่ภาคกลาง เป็นประธานประชุม มีนายพิริยะ จันทติลภ ผู้ว่าราชการจังหวัดสุพรรณบุรี หัวหน้าส่วนราชการในสังกัดกระทรวงเกษตรและสหกรณ์และหน่วยงานที่เกี่ยวข้อง เข้าร่วมประชุม

โดยมีวาระการประชุมเพื่อทราบ การติดตามและขับเคลื่อนโครงการอันเนื่องมาจากพระราชดำริในพระบาทสมเด็จพระบรมชนกาธิเบศร มหาภูมิพลอดุลยเดชมหาราช บรมนาถบพิตร ในเขตพื้นที่ภาคกลาง จำนวน 16 โครงการ โดยโครงการอันเนื่องมาจากพระราชดำริในจังหวัดสุพรรณบุรีจะเป็นโครงการฟื้นฟูนิเวศต้นน้ำและพัฒนาอาชีพในพื้นที่โครงการอ่างเก็บน้ำห้วยยาง 1 ตำบลนิคมกระเสียว อำเภอด่านช้าง จังหวัดสุพรรณบุรี ซึ่งเป็นโครงการขยายผลองค์ความรู้และคุณภาพชีวิตของราษฎรในพื้นที่ ให้ความสำคัญต่อเนื่องและมีการต่อยอดขยายผลการพัฒนาไปสู่ประชาชนได้อย่างกว้างขวางยิ่งขึ้น

ข่าวสาร สถานีพัฒนาที่ดินสุพรรณบุรี

ประชาสัมพันธ์

ฉบับที่ 166 ลงวันที่ 29 เมษายน 2568



บัณฑิตที่ดินสุพรรณบุรี ร่วมกิจกรรมแข่งขันกีฬาสามัคคีและ "สุขสันต์วันสงกรานต์ สืบสานประเพณีไทย" ประจำปี 2568



วันที่ 29 เมษายน 2568 เวลา 14.00 น. นายองอาจ นักพ่อน ผู้อำนวยการสถานีพัฒนาที่ดินสุพรรณบุรี พร้อมข้าราชการและเจ้าหน้าที่ฯ เข้าร่วมกิจกรรมแข่งขันกีฬาสามัคคี เพื่อเสริมสร้างความสามัคคี โดยการมีส่วนร่วมของ ทุกหน่วยงานของสถานีพัฒนาที่ดินทั้ง 13 จังหวัดที่สังกัด สพข.1 มีทั้งกีฬาฮาเฮ ประทวดคองเชียร์ สร้างสีสันและบรรยากาศแห่งความสามัคคี ณ ลานกีฬา สำนักงานพัฒนาที่ดินเขต 1

หลังจากนั้นทางผู้บริหาร เจ้าหน้าที่ สพข.1 ทุกท่าน ร่วมกันสร้างน้ำพระพุทธรูป รดน้ำดำหัวและขอรับพรจากผู้ใหญ่ที่เคารพนับถือ เพื่อความเป็นสิริมงคล และตระหนักถึงความสำคัญในการร่วมสืบสานขนบธรรมเนียม ประเพณีอันดีงามเนื่องในวันสงกรานต์และวันขึ้นปีใหม่ของไทย ให้คงอยู่คู่กับสังคมและวิถีชีวิตของความเป็นไทยต่อไป



ข่าวสาร สภานิติพัฒนาที่ดินสุพรรณบุรี

ประชาสัมพันธ์



ฉบับที่ 161 ลงวันที่ 25 เมษายน 2568

สภานิติพัฒนาที่ดินสุพรรณบุรีร่วมพิธี "วันคล้ายวันสวรรคต สมเด็จพระนเรศวรมหาราช" ประจำปี 2568



วันศุกร์ ที่ 25 เมษายน 2568 เวลา 10.00 น. นายองอาจ นั๊กพ็อน ผู้อำนวยการสภานิติพัฒนาที่ดินสุพรรณบุรี เข้าร่วมงานรัฐพิธี "วันคล้ายวันสวรรคตสมเด็จพระนเรศวรมหาราช" และพิธีถวายราชสักการะสมเด็จพระนเรศวรมหาราช ประจำปี 2568 ณ ลานพระบรมราชานุสรณ์สมเด็จพระนเรศวรมหาราช อำเภอคอนเเจดีย์ จังหวัดสุพรรณบุรี มีพลเอก ไพบูลย์ คุ้มฉายา องคมนตรี เป็นผู้แทนพระองค์ วางพวงมาลาถวายราชสักการะ สมเด็จพระนเรศวรมหาราช เนื่องในวันคล้ายวันสวรรคต 25 เมษายน 2568 มีนายพิริยะ ฉันทพิตถก ผู้ว่าราชการจังหวัดสุพรรณบุรี นายอิทธิ สิริลัทธยากร รัฐมนตรีช่วยว่าการกระทรวงเกษตรและสหกรณ์ นายกเหล่ากาชาดจังหวัดสุพรรณบุรี หัวหน้าส่วนราชการในจังหวัด ส่วนราชการกระทรวงเกษตรและสหกรณ์ ข้าราชการพลเรือน ทหาร ตำรวจ และประชาชน เข้าร่วมพิธี



สภานิติพัฒนาที่ดินสุพรรณบุรี 74 หมู่ที่ 4 ตำบลวังเดิมเหล็ก อำเภอเมือง จังหวัดสุพรรณบุรี 72000

spb01@idd.go.th

035-354081 / 035-969945

https://orgweb.idd.go.th/spb

ข่าวสาร สถาบันพัฒนาที่ดินสุพรรณบุรี

ประชาสัมพันธ์



ฉบับที่ 159 ลงวันที่ 23 เมษายน 2568

สถาบันพัฒนาที่ดินสุพรรณบุรี
ร่วมนิทรรศการดอกไม้และบ้านเบญจกมล เนื่องในโอกาสครบรอบ 9 ปีการ
ตั้งแก่งบังฉกรรณ ๖๗๙ บรรพชา ศิลปอาชา นายกรัฐมนตรีคนที่ 21



วันที่ 23 เมษายน 2568 นายองอาจ นึกพ็อน ผู้อำนวยการสถาบันพัฒนาที่ดินสุพรรณบุรี มอบหมายนางสาวพัชรินทร์ บัวเอี่ยม นักวิชาการเกษตรชำนาญการ พร้อมด้วยนางสาวแพรวา ประสพศรีสุร์คน นักวิชาการเกษตร ร่วมพิธีวางพวงดอกไม้และบ้านเบญจกมล เนื่องใน โอกาสครบรอบ 9 ปีการตั้งแก่งบังฉกรรณ เพื่อระลึกถึงเกียรติคุณของฯ บรรพชา ศิลปอาชา นายกรัฐมนตรีคนที่ 21 ของประเทศไทย ณ อุทยานสังฆะและกัลปพฤกษ์ ศาลเจ้าพ่อหลักเมือง อำเภอเมืองสุพรรณบุรี จังหวัดสุพรรณบุรี มีนายวราวุธ ศิลปอาชา รัฐมนตรีว่าการกระทรวงการพัฒนาสังคมและความมั่นคงของมนุษย์ เป็นประธานในพิธีวางพวงดอกไม้ พร้อมด้วยคุณหญิงแจ่มใส และ คุณกัญญา ศิลปะอาชา มี นายพิริยะ จันทติลล สุวีระราชการจังหวัดสุพรรณบุรี นางมณฑา จันทติลล นางกเหล่ากาชาดจังหวัดสุพรรณบุรี พร้อมคณะเหล่ากาชาดจังหวัดสุพรรณบุรี นายอุดม ไปร้งฟ้า นายถก อบจ.สุพรรณบุรี ข้าราชการ พ่อค้าประชาชน และสมาชิกสภาผู้แทนราษฎรพรรคชาติไทยพัฒนา เข้าร่วมพิธีอย่างพร้อมเพรียงกัน



ข่าวสาร สภาพัฒนาที่ดินสุพรรณบุรี

ประชาสัมพันธ์

ฉบับที่ 158 ลงวันที่ 22 เมษายน 2568



นาง.จงอาจ นักป๊อจน รดน้ำขอพร อดีตผู้บริหารและ
ผู้บริหารปัจจุบัน เนื่องในเทศกาลสงกรานต์ ปี 2568



วันอังคารที่ 22 เมษายน 2568 นางจงอาจ นักป๊อจน ผู้อำนวยการสภาพัฒนาที่ดินสุพรรณบุรี ทิธีรดน้ำขอพรอดีตผู้บริหารกรมพัฒนาที่ดิน ในโอกาสเทศกาลวันสงกรานต์ ปี 2568 ณ ห้องประชุมกรมพัฒนาที่ดิน กรุงเทพมหานคร

มีนายทวิศักดิ์ ชนเดโชพล อธิบดีกรมพัฒนาที่ดิน กล่าวต้อนรับและแสดงมุทิตาจิตแก่ผู้อาวุโส นำคณะผู้บริหารและเจ้าหน้าที่ของกรมพัฒนาที่ดินทั้งส่วนกลางและส่วนภูมิภาค ร่วมสงวนน้ำพระพุทธรูปและรดน้ำขอพร สืบสานวัฒนธรรมและประเพณีอันดีงาม แสดงออกถึงความเคารพและความรักต่อผู้อาวุโส พร้อมรับพรเพื่อเสริมสิริมงคล ให้แก่ตนเองและครอบครัว



สภาพัฒนาที่ดินสุพรรณบุรี 74 หมู่ที่ 4 ตำบลวังเดิม อำเภอมอเมือง จังหวัดสุพรรณบุรี 72000

spb01@idd.go.th

035-354081 / 035-969945

https://orgweb.idd.go.th/spb

ข่าวสาร สถานีพัฒนาที่ดินสุพรรณบุรี

ประชาสัมพันธ์

ฉบับที่ 153 ลงวันที่ 21 เมษายน 2568



สถานีพัฒนาที่ดินสุพรรณบุรี ร่วมต้อนรับนิสิตฝึกงานจาก มหาวิทยาลัยเกษตรศาสตร์ วิทยาเขตกำแพงแสน



วันจันทร์ที่ 21 เมษายน 2568 นายองอาจ นักพ็อน ผู้อำนวยการสถานีพัฒนาที่ดินสุพรรณบุรี พร้อมด้วยเจ้าหน้าที่สถานีร่วมให้การต้อนรับนิสิตฝึกงานจากคณะกรรภาควิชาปฐพีวิทยา มหาวิทยาลัยเกษตรศาสตร์ วิทยาเขตกำแพงแสน ที่ได้มาฝึกงานเพื่อเพิ่มทักษะและประสบการณ์ให้แก่ตนเองนิสิตได้มีความรู้ความเข้าใจในการปฏิบัติงานจริงในด้านต่าง ๆ ตามภารกิจของกรมพัฒนาที่ดิน ตลอดจนแนวทางการฝึกงานและปฏิบัติงาน การปฏิบัติตัวในระหว่างการฝึกงาน ความรับผิดชอบต่อหน้าที่ และทำงานร่วมกับผู้อื่น ได้อย่างมีประสิทธิภาพต่อไป



ข่าวสาร สถานีพัฒนาที่ดินสุพรรณบุรี

ประชาสัมพันธ์

ฉบับที่ 151 ลงวันที่ 18 เมษายน 2568



มด.สุพรรณบุรี มอบปัจจัยการผลิต
"โครงการปรับระดับพื้นที่เกษตรและฟื้นฟูพื้นที่ที่ได้รับผลกระทบ
จากอุทกภัยระยะน้ำลดปี 2567" งบประมาณปี 2568



โครงการปรับระดับพื้นที่เกษตรและฟื้นฟูพื้นที่ที่ได้รับผลกระทบ
จากอุทกภัยระยะน้ำลดปี 2567 (ปีงบประมาณ 2568)

ดำเนินการโดย

สถานีพัฒนาที่ดินสุพรรณบุรี สำนักงานพัฒนาที่ดินเขต 1
กรมพัฒนาที่ดิน กระทรวงเกษตรและสหกรณ์



วันศุกร์ที่ 18 เมษายน 2568 นายองอาจ นักพ่อน ผู้อำนวยการสถานีพัฒนาที่ดินสุพรรณบุรี มอบหมายนางสาวไพริน เทิงสุข นักวิชาการเกษตรชำนาญการ พร้อมด้วยเจ้าหน้าที่สถานี มอบปัจจัยการผลิต "กิจกรรมโครงการปรับระดับพื้นที่เกษตรและฟื้นฟูพื้นที่ที่ได้รับผลกระทบจากอุทกภัยระยะน้ำลดปี 2567 งบประมาณปี 2568 ณ ลานอเนกประสงค์วัดหนองโอง ตำบลหนองโอง อำเภออู่ทอง จังหวัดสุพรรณบุรี

วัตถุประสงค์ เพื่อลดรายจ่ายในครัวเรือน และสร้างรายได้ให้แก่เกษตรกรผู้ประสบอุทกภัยปี 2567 ให้สามารถทำการเกษตรได้ทันทีหลังน้ำลด ประกอบอาชีพการเกษตรได้อย่างต่อเนื่อง เพิ่มรายได้และผลผลิตในครัวเรือนได้ในระยะเวลาอันสั้น

โดยสถานีพัฒนาที่ดินสุพรรณบุรี ได้มอบปัจจัยการผลิตทางการเกษตร สารเร่ง พด.2, และน้ำหมักชีวภาพ พด.2 จำนวน 2,000 ลิตรให้เกษตรกรนำไปใช้กับกิจกรรมทางการเกษตรต่อไป



สถานีพัฒนาที่ดินสุพรรณบุรี 74 หมู่ที่ 4 ตำบลวังเดิม อำเภอเมือง จังหวัดสุพรรณบุรี 72000

spb01@idd.go.th

035-354081 / 035-969945

https://orgweb.idd.go.th/spb

ข่าวสาร สถานีพัฒนาที่ดินสุพรรณบุรี

ประชาสัมพันธ์

ฉบับที่ 146 ลงวันที่ 8 เมษายน 2568

สถานีพัฒนาที่ดินสุพรรณบุรี เข้าดำเนินการฉีดพ่นน้ำหมักชีวภาพ พด.6 เบื้องต้นกลับเหมัน กองปุ๋ยหมัก



วันอังคารที่ 8 เมษายน 2568 นายองอาจ นักพื่อน ผู้อำนวยการสถานีพัฒนาที่ดินสุพรรณบุรี นำทีมเจ้าหน้าที่สถานี เข้าทำการฉีดพ่นน้ำหมักชีวภาพ พด.6 กองปุ๋ยหมักของเกษตรกร ตำบลทะเลบก อำเภอดอนเจดีย์ เพื่อทำการดับกลิ่นไม่ให้ส่งกลิ่นไปยังหมู่บ้านของเพื่อนบ้านใกล้เคียง พร้อมทั้งมอบสารเร่งจุลินทรีย์ พด.6 พร้อมแนะนำสูตรวิธีการขยายเชื้อ ไว้สำหรับผลิตและใช้ฉีดพ่นเวลากองปุ๋ยหมักเกิดกลิ่นเหม็น



สถานีพัฒนาที่ดินสุพรรณบุรี 74 หมู่ที่ 4 ตำบลวังเดิม อำเภอดอนเจดีย์ จังหวัดสุพรรณบุรี 72000

spb01@idd.go.th

035-354081 / 035-969945

https://orgweb.idd.go.th/spb

ข่าวสาร สภาพัฒนาที่ดินสุพรรณบุรี

ประชาสัมพันธ์

ฉบับที่ 141 ลงวันที่ 2 เมษายน 2568



**บด.สุพรรณบุรี ร่วมกิจกรรม ปิดโครงการลดการเผาในพื้นที่
การเกษตร โดยใช้นวัตกรรมจุลินทรีย์ย่อยสลายฟางและตอซังข้าว
กรมพัฒนาที่ดิน**



วันพุธที่ 2 เมษายน 2568 นายองอาจ นึกพ็อน ผู้อำนวยการสถานีพัฒนาที่ดินสุพรรณบุรี พร้อมเจ้าหน้าที่สถานี ร่วม"โครงการลดการเผาในพื้นที่
การเกษตร โดยใช้นวัตกรรมจุลินทรีย์ย่อยสลายฟางและตอซังข้าวของกรมพัฒนาที่ดิน" ณ ศูนย์เรียนรู้การเพิ่มประสิทธิภาพการผลิตสินค้าเกษตร
(ศพก) หมู่ที่ 1 ต.หนองราชวัตร อ.หนองหญ้าไซ จ.สุพรรณบุรี

มิตร.ทวีศักดิ์ ธนผลโชติผล อธิบดีกรมพัฒนาที่ดินมาเป็นประธานเปิดงาน พร้อมด้วยนายชากริต อินะระวะ ผู้อำนวยการสำนักงานพัฒนาที่ดินเขต 1,
ผู้เชี่ยวชาญด้านวางระบบการพัฒนาที่ดิน สทพ.1, ผู้อำนวยการกลุ่มฯ สทพ.1, ผู้อำนวยการสถานีพัฒนาที่ดินทั้ง 13 จังหวัด สำนักงานเกษตรอำเภอ
หนองหญ้าไซ สภาเกษตรกรจังหวัดสุพรรณบุรี, เจ้าหน้าที่สถานีพัฒนาที่ดินและหมอดินอาสา เกษตรกรทั้งในและพื้นที่ใกล้เคียง เข้าร่วมกิจกรรมกว่า
400 คน

วัตถุประสงค์เพื่อลดการเผาในพื้นที่การเกษตร ลดมลพิษทางอากาศ เพื่อปรับตัวรองรับการเปลี่ยนแปลงของสภาพภูมิอากาศอย่างยั่งยืน โดยใช้
นวัตกรรมจุลินทรีย์ย่อยสลายฟางและตอซังข้าว พด.2, พด.6 และจุลินทรีย์ชื่อภาคเอกชน "Soil Digest" นอกจากนี้ยังมีเวทีเสวนาชาวบ้านคุย นวัตกรรม
จุลินทรีย์ย่อยสลายฟางและตอซังข้าว มีผู้ร่วมเสวนา ได้แก่ นายชากริต อินะระวะ ผอ.สทพ.1, นายสุกรรณ สังข์วรรณ
หมอดินอาสาจังหวัดสุพรรณบุรี, นางอุไรรัตน์ มีพร้อม คัลล์เตอร์ข้าวสุพรรณบุรี, นายทองพูล หลวงไกร เกษตรกรปลูกข้าวอินทรีย์และนายสงข
ดำรง ประธานสภาเกษตรกรจังหวัดสุพรรณบุรี

มีหน่วยงานเข้าร่วมจัดนิทรรศการ อาทิเช่น นานโอใช้, อมกการวินโรค(WINROCK) หรือ โครงการเรน(RAIN), สุไรเจ้าสุพรรณบุรี, ผลิตภัณฑ์ต่างๆ
จากฟางข้าว ของหมอดินขวัญร้อย แคมทอง จังหวัดขอนแก่น, บูธนิทรรศการ สถานีพัฒนาที่ดินสุพรรณบุรี เป็นต้น



ข่าวสาร สถานีพัฒนาที่ดินสุพรรณบุรี

ประชาสัมพันธ์

ฉบับที่ 139 ลงวันที่ 1 เมษายน 2568



กิจกรรม "เอามื้อสามัคคีสัญจร" ณ แปลงโคก หนอง นา นายกฤษฏา ขาววิเศษ หมู่ที่ 2 ตำบลลี้จัน



วันอังคารที่ 1 เมษายน 2568 เวลา 09.00 น. นายองอาจ นักพ่อน ผู้อำนวยการสถานีพัฒนาที่ดินสุพรรณบุรี มอบหมายนางสาวพัชรินทร์ บัวเอี่ยม นักวิชาการเกษตรชำนาญการ รับผิดชอบอำเภอเมืองสุพรรณบุรี เข้าร่วมกิจกรรม "เอามื้อสามัคคีสัญจร" ณ พื้นที่แปลง โคก หนอง นา นายกฤษฏา ขาววิเศษ หมู่ที่ 2 ตำบลลี้จัน อำเภอเมืองสุพรรณบุรี จังหวัดสุพรรณบุรี

มีนางเอกหทัย พนมอุปถัมภ์ พัฒนาการจังหวัดสุพรรณบุรี มาเป็นประธานในกิจกรรม พร้อมด้วยสำนักงานพัฒนาชุมชนจังหวัดสุพรรณบุรี หน่วยงานต่างๆ และภาคีเครือข่ายที่เกี่ยวข้องเข้าร่วมกิจกรรม

โดยมีวัตถุประสงค์ เพื่อส่งเสริม สนับสนุนการพัฒนาพื้นที่ต้นแบบการพัฒนาคุณภาพชีวิตตามหลักทฤษฎีใหม่ ประยุกต์สู่ "โคก หนอง นา โมเดล" ให้เป็นศูนย์เรียนรู้หรือแหล่งเรียนรู้ที่มีชีวิตและมีขีดความสามารถในการส่งเสริมการเรียนรู้ของประชาชนเพื่อการพัฒนาคุณภาพชีวิตให้เป็นรูปธรรมต่อไป



สถานีพัฒนาที่ดินสุพรรณบุรี 74 หมู่ที่ 4 ตำบลลี้จันตึกเหล็ก อำเภอเมือง จังหวัดสุพรรณบุรี 72000

spb01@idd.go.th

035-354081 / 035-969945

https://orgweb.idd.go.th/spb

ข่าวสาร สถานีพัฒนาที่ดินสุพรรณบุรี

ประชาสัมพันธ์

ฉบับที่ 137 ลงวันที่ 31 มีนาคม 2568



คณะกรรมการลงพื้นที่ตรวจรับงาน "จัดระบบอนุรักษ์ดินและน้ำลุ่มน้ำห้วยกระเสียว และกิจกรรมการผลิตในพื้นที่ไม่เหมาะสม Agri-Map"



วันจันทร์ที่ 31 มีนาคม 2568 นายองอาจ นักพ่อน ผู้อำนวยการสถานีพัฒนาที่ดินสุพรรณบุรี มอบหมายนาย กัญญา หนูแก้ว นักวิชาการเกษตรชำนาญการ หัวหน้าหน่วยรับผิดชอบอำเภอหนองหญ้าไซ พา คณะกรรมการตรวจรับพร้อมช่างปฏิบัติงานสถานีพัฒนาที่ดินสุพรรณบุรี ลงพื้นที่เพื่อตรวจรับงานจัดระบบ อนุรักษ์ดินและน้ำ เขตพัฒนาที่ดินลุ่มน้ำห้วยกระเสียวและกิจกรรมการผลิตในพื้นที่ไม่เหมาะสม Agri-Map ปีงบประมาณ 2568 ก่อนการเบิกจ่ายเงินงบประมาณให้ผู้รับเหมาต่อไป ณ หมู่ที่ 7 ตำบลหนองขาม อำเภอ หนองหญ้าไซ จังหวัดสุพรรณบุรี



สถานีพัฒนาที่ดินสุพรรณบุรี 74 หมู่ที่ 4 ตำบลวังเดิมเหล็ก อำเภอเมือง จังหวัดสุพรรณบุรี 72000 สถานีพัฒนาที่ดินสุพรรณบุรี

spb01@idd.go.th

035-354081 / 035-969945

https://orgweb.idd.go.th/spb

ข่าวสาร สภาพัฒนาที่ดินสุพรรณบุรี

ประชาสัมพันธ์



ฉบับที่ 128 ลงวันที่ 21 มีนาคม 2568

พัฒนาที่ดินสุพรรณบุรี ร่วมสาธิต การทำปุ๋ยหมักจากเศษ
ใบไม้แห้งด้วย นด.1 ให้น้องๆ โรงเรียนวัดดอนขาด



วันศุกร์ ที่ 21 มีนาคม 2568 นายองอาจ นึกพ็อน ผู้อำนวยการสถานีพัฒนาที่ดินสุพรรณบุรี มอบหมายนางสาวนาฏนภา ฤมฤมจิตต์ นักวิชาการเกษตรและนางสาวแพรวา ประสพศรีสุวรรณ นักวิชาการเกษตร เป็นวิทยากรบรรยายให้ความรู้กับนักเรียนโรงเรียนวัดดอนขาด ตำบลวัดโบสถ์ อำเภอบางปลาม้า จังหวัดสุพรรณบุรี

มีนางสาวสุกีสสร สุตแก้ว ผู้อำนวยการโรงเรียนวัดดอนขาด คณะครูและบุคคลากรทางการศึกษาและน้องๆนักเรียนร่วมรับฟังการบรรยาย การผลิตปุ๋ยหมักจากเศษวัสดุเหลือใช้ทางการเกษตร อาทิ ฟางข้าว ใบอ้อย ใบไม้แห้ง หญ้าแห้ง เป็นต้น วัตถุประสงค์เพื่อสนับสนุนการทำเกษตรอินทรีย์ของนักเรียน การคัดแยกขยะตั้งแต่ต้นทาง เพื่อลดการเกิดขยะให้เหลือน้อยที่สุด รวมถึงมีการจัดการขยะที่เหลืออย่างมีประสิทธิภาพสามารถนำขยะกลับมาใช้ประโยชน์ได้อีกรวมทั้งไม่ทำลายสิ่งแวดล้อม สร้างจิตสำนึกให้มีความรับผิดชอบต่อสังคม



ข่าวสาร สภานิติพัฒนาที่ดินสุพรรณบุรี

ประชาสัมพันธ์

ฉบับที่ 123 ลงวันที่ 19 มีนาคม 2568



สภานิติพัฒนาที่ดินสุพรรณบุรี ร่วมต้อนรับ นายธีระบับธู๋ สาสิรัฐวิภาค รองนายกรัฐมนตรีและรัฐมนตรีว่าการกระทรวงพลังงาน ที่มามอบเอกสารการจัดที่ดินโยนพื้นที่ป่าสงวนแห่งชาติให้เกษตรกรอำเภอด่านช้าง



วันพุธที่ 19 มีนาคม 2568 นายองอาจ นึกพ็อน ผู้อำนวยการสภานิติพัฒนาที่ดินสุพรรณบุรี ร่วมต้อนรับนายธีระบับธู๋ สาสิรัฐวิภาค รองนายกรัฐมนตรีและรัฐมนตรีว่าการกระทรวงพลังงาน ที่มาเป็นประธานมอบเอกสารการจัดที่ดินโยนพื้นที่ป่าสงวนแห่งชาติ ป่าองค์พระ ป่าเขาพระแก้ว และป่าเขาห้วยพลู ให้แก่เกษตรกรที่ขอรับการจัดที่ดินโยนพื้นที่ป่าสงวนแห่งชาติฯ ให้ทำกินในชุมชนตามนโยบายรัฐบาล ของเกษตรกร 65 ราย เนื้อที่รวมกว่า 557 ไร่ ณ ศาลาการเปรียญวัดวังยาว ตำบลวังยาว อำเภอด่านช้าง จังหวัดสุพรรณบุรี

วัตถุประสงค์เพื่อแก้ปัญหาความเดือดร้อนของพี่น้องประชาชน ที่ไม่มีที่ดินทำกินและที่อยู่อาศัยเป็นของตนเอง ซึ่งส่งผลกระทบต่อคุณภาพชีวิต รวมถึงรายได้ที่ไม่แน่นอน ภาครัฐบาลจึงมีนโยบายในการจัดที่ดินทำกินให้ประชาชน โดยมิคณะกรรมการนโยบายที่ดินแห่งชาติ(คทช.) ที่ขับเคลื่อนแนวทางการกระจายการถือครองที่ดินและแก้ไขปัญหาเกี่ยวกับที่ดินของรัฐ บูรณาการการบริหารจัดการที่ดิน ทรัพยากรดิน ไม้มีประสิทธิภาพและเกิดประโยชน์สูงสุด

ข่าวสาร สถานีพัฒนาที่ดินสุพรรณบุรี

ประชาสัมพันธ์

ฉบับที่ 117 ลงวันที่ 13 มีนาคม 2568



ตรวจติดตามความก้าวหน้าของกิจกรรม งานจัดระบบอนุรักษ์ดิน และน้ำ ในโครงการบริหารจัดการน้ำบนดินได้ดินฯ อำเภอสามชุก



วันพฤหัสบดีที่ 13 มีนาคม 2568 นายองอาจ นักพื่อน ผู้อำนวยการสถานีพัฒนาที่ดินสุพรรณบุรี มอบหมาย คณะกรรมการพร้อมด้วยเจ้าหน้าที่สถานี ลงพื้นที่เพื่อตรวจติดตามความก้าวหน้าของกิจกรรมการจัดระบบอนุรักษ์ดินและน้ำ ในโครงการบริหารจัดการน้ำบนดินได้ดินฯ ณ ตำบลหนองสะเดา อำเภอสามชุก จังหวัดสุพรรณบุรี ซึ่งมีกิจกรรม ได้แก่ การปรับรูปแปลงนาลักษณะที่ 1(การไถปรับที่นา) ลักษณะที่ 2 : การทำคันล้อมและลักษณะที่ 3 : การยกร่องสวน เป็นคัน โดยมีพื้นที่ดำเนินการเนื้อที่กว่า 700 ไร่

ข่าวสาร สภาพัฒนาที่ดินสุพรรณบุรี

ประชาสัมพันธ์



ฉบับที่ 59 ลงวันที่ 10 กุมภาพันธ์ 2568

ททอดินอาสาจังหวัดสุพรรณบุรี ร่วมงาน "10 กุมภาพันธ์ วันททอดินอาสา กรมพัฒนาที่ดิน ปี ๕๕๕๘"



วันจันทร์ที่ 10 กุมภาพันธ์ 2568 นายองอาจ นึกพันธ์ ผู้อำนวยการสำนักงานพัฒนาที่ดินสุพรรณบุรี พร้อมข้าราชการ เจ้าหน้าที่สถานีและททอดินอาสา 50 ท่าน เข้าร่วมงาน วันททอดินอาสา ภายใต้หัวข้อ "ททอดินอาสา พัฒนาที่ดิน ตามวิถีเกษตรพอเพียง" ที่จัดขึ้น ณ ศูนย์กีฬาอาชีพ นางไทร ตำบลช้างใหญ่ อำเภอบางไทร จังหวัดพระนครศรีอยุธยา

นายองอาจ นึกพันธ์ รัฐมนตรีช่วยว่าการกระทรวงเกษตรและสหกรณ์ ให้เกียรติมาเป็นประธานในพิธีเปิดงาน ในครั้งนี้พร้อมด้วยนายธัญลั สุวจิตตานนท์ รองปลัดกระทรวงเกษตรและสหกรณ์ ,ดร.ทวีศักดิ์ ธนเดโชพล อธิบดีกรมพัฒนาที่ดิน ผู้บริหารกระทรวงเกษตรและสหกรณ์ ข้าราชการ เจ้าหน้าที่กรมพัฒนาที่ดิน ททอดินอาสาเข้าร่วมกิจกรรม

ในการจัดงานดังกล่าวเพื่อเป็นการเชิดชูเกียรติ สร้างขวัญกำลังใจให้แก่ททอดินอาสาทั่วประเทศกว่า 77,777 ราย โดยกรมพัฒนาที่ดิน กำหนดให้ทุกวันที่ 10 กุมภาพันธ์ของทุกปีเป็นวันททอดินอาสา ที่ททอดินอาสาได้ช่วยงานกรมพัฒนาที่ดินขับเคลื่อนงานด้านการพัฒนาที่ดินมา โดยตลอดถึงแม้ว่าจะไม่มีคำตอบแทน ก็ยังทำให้งานของกรมพัฒนาที่ดินสำเร็จ ลุล่วงไปด้วยดี โครงการกรมภายในงานมีการจัดนิทรรศการสินค้าของททอดินอาสาที่มีความโดดเด่นมาจัดแสดง โดยททอดินอาสาจากชาตรี วัชรธรรม ตำบลองเชียงสือ อำเภอดูขี้หอม ได้รับรางวัลททอดินอาสาดีเด่น ด้านการจัดการดินด้วยนวัตกรรมของกรมพัฒนาที่ดิน ได้ไปยื่นคำขอพร ปรุปรูป่าจระเข้ผลิตยางเออร์ว่ามาจัดแสดงและจำหน่ายอีกด้วยพร้อมกิจกรรมอื่น ๆ ภายในงานอีกมากมาย

ข่าวสาร สภาพัฒนาที่ดินสุพรรณบุรี

ประชาสัมพันธ์



ฉบับที่ 90 ลงวันที่ 27 กุมภาพันธ์ 2568

สถานีพัฒนาที่ดินสุพรรณบุรีเป็นแม่งาน จัดประชุม"คณะกรรมการตรวจสอบพื้นที่จังหวัดสุพรรณบุรี" ครั้งที่ 1/2568



วันพฤหัสบดีที่ 27 กุมภาพันธ์ 2568 นายองอาจ นึกห้อง ผู้อำนวยการสถานีพัฒนาที่ดินสุพรรณบุรี พร้อมด้วยเจ้าหน้าที่สถานี จัดประชุม"คณะกรรมการตรวจสอบพื้นที่จังหวัดสุพรรณบุรี" ครั้งที่ 1/2568 ณ ห้องประชุม อาคารฝึกอบรม สถานีพัฒนาที่ดินสุพรรณบุรี (ศูนย์ราชการแห่งที่ 2)

มีนายวรวิทย์ ยอแสง ปลัดจังหวัดสุพรรณบุรี เป็นประธานคณะกรรมการ, ผู้อำนวยการสถานีพัฒนาที่ดินสุพรรณบุรีเป็นคณะกรรมการ และเลขานุการ, นายบัณฑิต จันทร์รัตน์ ผอ.กลุ่มงานเลขานุการคณะกรรมการพัฒนาที่ดิน, นายภูษิต วัฒนชัยเดช เตียรยอ ผู้อำนวยการกลุ่มสำรวจเพื่อทำแผนที่ สทช.1, นางสาวธัญญลักษณ์ ชัยวรพอด(แทน) ผอ.สำนักเทคโนโลยีการสำรวจและทำแผนที่และหน่วยงานที่เกี่ยวข้องเข้าร่วมประชุม

วัตถุประสงค์เพื่อสำรวจและจำแนกประเภทที่ดิน ในพื้นที่ป่าไม้ดงวรรณนอกเขตป่าสงวนแห่งชาติ ที่ยังไม่ได้ดำเนินการสำรวจจำแนกประเภทที่ดินอย่างละเอียดของจังหวัดสุพรรณบุรี ซึ่งผู้อำนวยการสถานีพัฒนาที่ดินสุพรรณบุรีในฐานะคณะกรรมการและเลขานุการ ได้ชี้แจงหลักเกณฑ์ กระบวนการจำแนกประเภทที่ดิน แนวทางการปฏิบัติงานของคณะกรรมการสำรวจพื้นที่และปฏิทินการสำรวจ การจัดทำข้อมูล เป็นต้น โดยพื้นที่ป่าไม้ดงวรรณนอกเขตป่าสงวนแห่งชาติ ของจังหวัดสุพรรณบุรี ที่ตกสำรวจมีพื้นที่ทั้งสิ้น 3,511 ไร่ อยู่ใน 2 อำเภอ ได้แก่ อำเภออู่ทอง จำนวน 3,364 ไร่และอำเภอด่านช้าง จำนวน 147 ไร่

ข่าวสาร สถานีพัฒนาที่ดินสุพรรณบุรี

ประชาสัมพันธ์



ฉบับที่ 84 ลงวันที่ 25 กุมภาพันธ์ 2568

สถานีพัฒนาที่ดินสุพรรณบุรี ร่วมประชุมแนวทางจำแนกประเภทที่ดินในพื้นที่ป่าไม้ถาวรและป่าไม้ตามมติ คณะรัฐมนตรีฯ (ป่าไม้ดกสำรวจ)



วันอังคารที่ 25 กุมภาพันธ์ พ.ศ. 2568 นายองอาจ นึกพ็อน ผู้อำนวยการสถานีพัฒนาที่ดินสุพรรณบุรีพร้อมเจ้าหน้าที่ฯ ร่วมประชุมผ่านระบบ ZOOM Meetingส่งสัญญาณมาจาก ห้องประชุมศูนย์เทคโนโลยีสารสนเทศและการสื่อสาร(1206) อาคาร 1 กรมพัฒนาที่ดิน เกี่ยวกับการจำแนกประเภทที่ดินในพื้นที่ป่าไม้ถาวร(ป่าดกสำรวจ)และพื้นที่ป่าไม้ตามมติคณะรัฐมนตรี เมื่อวันที่ 14 พฤศจิกายน 2504 นอกเขตป่าสงวนแห่งชาติ

มิตร.ทวีศักดิ์ ชนเดโชพล อธิบดีกรมพัฒนาที่ดิน เป็นประธานการประชุม มีผู้อำนวยการกลุ่มสำรวจเพื่อทำแผนที่ สพข.1-12 ผู้อำนวยการสถานีพัฒนาที่ดินแต่ละจังหวัด ข้าราชการ เจ้าหน้าที่แผนที่ภาพถ่ายเข้าร่วมประชุม เพื่อให้โครงการดำเนินไปในแนวเดียวกัน บรรลุผลตามเป้าหมายที่กำหนด รวมทั้งลดข้อผิดพลาดที่อาจจะเกิดขึ้น ห้องประชุมสถานีพัฒนาที่ดินสุพรรณบุรี



สถานีพัฒนาที่ดินสุพรรณบุรี 74 หมู่ 4 ตำบลบ้านใหม่ อำเภอเมืองสุพรรณบุรี 72000 f สถานีพัฒนาที่ดินสุพรรณบุรี

spb01@idd.go.th

035-354081 / 035-969945

http://orgweb.idd.go.th/spb

ข่าวสาร สถานีพัฒนาที่ดินสุพรรณบุรี

ประชาสัมพันธ์



ฉบับที่ 66 ลงวันที่ 14 กุมภาพันธ์ 2568

**ผ.พัฒนาที่ดินสุพรรณบุรีร่วมกิจกรรม อนุรักษ์
สร้างการรับรู้และการเรียนรู้การเกษตรที่เป็นมิตรกับ
สิ่งแวดล้อม (Green Day)**



วันศุกร์ที่ 14 กุมภาพันธ์ 2568 นายองอาจ นักพ่อน ผู้อำนวยการสถานีพัฒนาที่ดินสุพรรณบุรี ,นายชัยวัฒน์ วงษ์โร นักวิชาการเกษตรชำนาญการ พ่วงรับผิดชอบพื้นที่อำเภอสามช้างและเจ้าหน้าที่ย เข้าร่วมกิจกรรมการถ่ายทอดความรู้ในรูปแบบฐานการเรียนรู้แบบเกษตรกรรมมีส่วนร่วมในการเรียนรู้ตามฐานการเรียนรู้ และการแลกเปลี่ยนเรียนรู้ร่วมกัน และเป็นมิตรกับสิ่งแวดล้อม (Green Day)

มีนายประจักษ์ อธิสกุล ปลัดกระทรวงเกษตรและสหกรณ์ มาเป็นประธานเปิดงาน มีนางอภิญา เอี่ยมสำภา รองผู้ว่าราชการจังหวัดสุพรรณบุรี กล่าวต้อนรับ วัตถุประสงค์เพื่อส่งเสริมการมีส่วนร่วมของชุมชนเกษตร ในการแก้ไขปัญหาการเผาในพื้นที่การเกษตร ลด PM2.5 ลดการปล่อยก๊าซเรือนกระจก พัฒนาให้เกษตรกรมีความรู้และสามารถปรับตัวต่อการเปลี่ยนแปลงสภาพภูมิอากาศ กิจกรรมภายในงาน Green Day ประกอบด้วย ฐานเรียนรู้การเกษตรที่เป็นมิตรกับสิ่งแวดล้อม เพื่อให้เกษตรกรได้แลกเปลี่ยนเรียนรู้ จำนวน 4 ฐาน ได้แก่ ฐานเรียนรู้ เทคโนโลยีการเก็บเกี่ยวอ้อยที่เป็นมิตรกับสิ่งแวดล้อม ฐานเรียนรู้ การใช้เทคโนโลยีในการผลิตอ้อยที่เป็นมิตรกับสิ่งแวดล้อม ฐานเรียนรู้ การใช้ดินทรีย์อ้อยสลายเศษวัสดุทางการเกษตรด้วยสารเร่ง พด.1,2 สถานีพัฒนาที่ดินสุพรรณบุรี และฐานเรียนรู้ การนำฟางข้าวมาเป็นวัสดุเพาะพืชฟาง

โดยได้รับความร่วมมือจากภาคเอกชน ส่วนราชการในจังหวัดสุพรรณบุรี หน่วยงานสังกัดกระทรวงเกษตรและสหกรณ์ ผู้นำชุมชน เกษตรกรในพื้นที่เข้าร่วมมากกว่า 300 ราย ณ อาคารฝ่ายเครื่องมือเกษตร ภาคกลาง โรงงานน้ำตาลมิตรผลสามช้าง อำเภอสามช้าง จังหวัดสุพรรณบุรี



ข่าวสาร สภาพัฒนาที่ดินสุพรรณบุรี

ประชาสัมพันธ์



ฉบับที่ 64 ลงวันที่ 13 กุมภาพันธ์ 2568

ผอ.สพข.1 และผอ.พัฒนาที่ดินสุพรรณบุรีร่วมประชุม คณะกรรมการพิจารณาการเสนอขอพระราชทาน เครื่องราชอิสริยาภรณ์ ครั้งที่ 1/2568 และเยี่ยมศูนย์ฯหมอดินสุพรรณฯ สิงขั้ววรรณะ



ช่วงเช้า วันพฤหัสบดีที่ 13 กุมภาพันธ์ 2568 เวลา 09.30 น.นายชาติวิทย์ อินนะระ ผู้อำนวยการสำนักงานพัฒนาที่ดิน เขต 1 คณะฯ, นายองอาจ นักพื่อน ผู้อำนวยการสถานีพัฒนาที่ดินสุพรรณบุรี เกี่ยวกับการประชุมคณะกรรมการพิจารณาการเสนอขอพระราชทานเครื่องราชอิสริยาภรณ์ ครั้งที่ 1/2568 ให้แก่บุคลากรกรมพัฒนาที่ดิน ผ่านระบบ Zoom Cloud Meetings ส่งสัญญาณมาจากส่วนกลาง ห้องประชุม 1214 ชั้น 1 กรมพัฒนาที่ดิน

ช่วงบ่าย ผอ.สพข.1 เข้าเยี่ยมชมศูนย์ถ่ายทอดเทคโนโลยีการพัฒนาที่ดิน หมอดินอาสาประจำจังหวัดสุพรรณบุรี นายสุพรรณ สิงขั้ววรรณะ ตำบลหนองราชวัตร อำเภอหนองหญ้าไซ เพื่อติดตามความก้าวหน้าการดำเนินงานด้านการพัฒนาที่ดิน และกิจกรรมต่าง ๆ ของงานพัฒนาที่ดินภายในศูนย์ พร้อมร่วมหาแนวทางการพัฒนางานวิจัย จุดเรียนรู้การพัฒนารูปแบบเพื่อต่อยอดให้สามารถเป็นจุดเรียนรู้ แลกเปลี่ยนกับเกษตรกรในพื้นที่และเกษตรกรที่สนใจเรียนรู้ต่อไป



สภาพัฒนาที่ดินสุพรรณบุรี 74 หมู่ที่ 4 ตำบลเมืองเก่า อำเภอเมืองสุพรรณบุรี 72000 | สภาพัฒนาที่ดินสุพรรณบุรี

spb01@idd.go.th

035-354081 / 035-965945

http://orgweb.idd.go.th/spb





ที่ปรึกษา

นางทองแดง นักฝึกสอน ผู้อำนวยการสถานีพัฒนาที่ดินสุพรรณบุรี

คณะทำงาน

นายทองแดง	ไม้เลี้ยง	นักวิชาการเกษตรชำนาญการพิเศษ
นางสาวพัชรินทร์	บัวเอี่ยม	นักวิชาการเกษตรชำนาญการ
นายชัยวัฒน์	วงษ์ไธ	นักวิชาการเกษตรชำนาญการ
นางสาวไพธิน	เพ็งสุข	นักวิชาการเกษตรชำนาญการ
นายภิญญ์	หนูแก้ว	นักวิชาการเกษตรชำนาญการ
นางสาวกุลณัฐ	ศรีมูล	นักวิชาการเกษตรชำนาญการ
นางสาวศศิณีภา	แก้วความดีชัย	เจ้าพนักงานธุรการปฏิบัติงาน
นายเกรียงศักดิ์	คำเลิศ	นักวิชาการเกษตร
นางสาวนาฏนภา	ลมูลจิตต์	นักวิชาการเกษตร
นางสาวแพรวา	ประสมศรีสุรัตน์	นักวิชาการเกษตร
นายเจริญสุข	สวองงาม	เจ้าหน้าที่แผนที่ภาพถ่าย
นางสาวดารณี	เด่นทอง	เจ้าหน้าที่ระบบงานคอมพิวเตอร์



-  **Website** : <https://orgweb.ddd.go.th/spb>
-  **Facebook** : สถาบันพัฒนาที่ดินสุพรรณบุรี
-  **Youtube** : สถาบันพัฒนาที่ดินสุพรรณบุรี
-  **Phone** : 035-454081