

แบบรายงานผลการพัฒนาความรู้ของข้าราชการ สำนักงานพัฒนาที่ดินเขต ๒
รอบการประเมินที่ ๒ /๒๕๖๗ ตั้งแต่วันที่ ๑ เมษายน ๒๕๖๗ - ๑ กันยายน ๒๕๖๗
ประจำปีงบประมาณ พ.ศ. ๒๕๖๗

ชื่อ-นามสกุล นางสาวบุญส่ง สว่างแสง **ตำแหน่ง** เจ้าพนักงานการเกษตรชำนาญงาน
หน่วยงาน กลุ่ม/ฝ่าย/สพด./ศูนย์ ศูนย์ศึกษาการพัฒนาเขาหินซ้อนอันเนื่องมาจากพระราชดำริ
หัวข้อการพัฒนา การจำแนกประเภทที่ดิน และการตรวจสอบพื้นที่ ความลาดชันเกิน ๓๕%
วิธีการพัฒนา การพัฒนาทางไกลด้วยระบบการฝึกอบรมผ่านสื่ออิเล็กทรอนิกส์ (LDD e-Training)
วันที่พัฒนา วันที่ ๒๖ กรกฎาคม ๒๕๖๗ สถานที่ ศูนย์ศึกษาการพัฒนาเขาหินซ้อนฯ
หน่วยงานที่จัดอบรม กลุ่มพัฒนาระบบ กองการเจ้าหน้าที่ กรมพัฒนาที่ดิน
วัตถุประสงค์การเรียนรู้

๑. เพื่อเสริมสร้างความรู้ ความเข้าใจให้กับผู้เรียนเกี่ยวกับการจำแนกประเภทที่ดิน การตรวจสอบแนวเขตป่าไม้ถาวรตามมติคณะรัฐมนตรี และการตรวจสอบพื้นที่ความลาดชัน ๓๕% และพื้นที่เขา ภูเขา โดยใช้แผนที่มาตราส่วน ๑:๕๐๐๐๐

๒. ผู้ปฏิบัติงานที่เกี่ยวข้องสามารถนำความรู้ที่ได้รับไปใช้ในการปฏิบัติงานได้อย่างถูกต้อง และสามารถนำไปสื่อสาร และถ่ายทอดความรู้ให้แก่ผู้อื่นได้

เนื้อหาและหัวข้อวิชาของหลักสูตรการฝึกอบรม

๑. การจำแนกประเภทที่ดิน
๒. การตรวจสอบแนวเขตป่าไม้ถาวรและการตรวจสอบพื้นที่ความลาดชัน ๓๕%

สรุปสาระสำคัญ

ตามมติคณะรัฐมนตรีเมื่อวันที่ ๙ พฤษภาคม พ.ศ. ๒๕๓๘ เรื่องข้อเสนอแนะเพื่อป้องกันการทุจริตและประพฤติมิชอบเกี่ยวกับการปฏิบัติงานตามโครงการพัฒนา กรมที่ดินและเร่งรัดการออกโฉนดที่ดินทั่วประเทศ คณะรัฐมนตรีได้มีมติเห็นชอบกับความเห็นและข้อเสนอแนะของคณะกรรมการ ป.ป.ป. (ป.ป.ช.) ที่ได้พิจารณาร่วมกับกระทรวงมหาดไทย กระทรวงเกษตรและสหกรณ์และผู้ทรงคุณวุฒิ มีมติให้กำหนดคำนิยามของคำว่าที่เขา ที่ภูเขา ดังนี้

- ที่เขา หมายถึง ส่วนของพื้นที่ที่สูงจากบริเวณรอบๆ (Surrounding) น้อยกว่า ๖๐๐ เมตร
- ที่ภูเขา หมายถึง ส่วนของพื้นที่ที่สูงจากบริเวณรอบๆ (Surrounding) ตั้งแต่ ๖๐๐ เมตรขึ้นไป

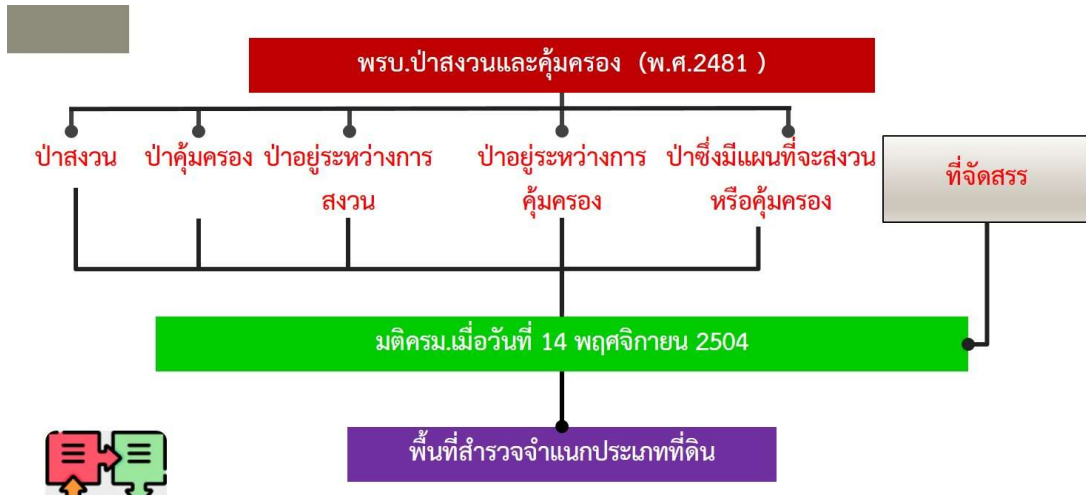
โดยมีข้อเสนอแนะให้กรมพัฒนาที่ดิน นำเอาคำนิยาม ความหมาย และหลักเกณฑ์ดังกล่าวไปกำหนดที่เขา ที่ภูเขา ลงในแผนที่ภูมิประเทศของกรมแผนที่ทหารมาตราส่วน ๑ : ๕๐,๐๐๐ ส่วนการตรวจสอบสภาพพื้นที่จริงเห็นควรมีคณะกรรมการขึ้นพิจารณาตรวจสอบประกอบขอบเขตที่ปรากฏในแผนที่ซึ่งกรมพัฒนาที่ดินกำหนดไว้

ป่าไม้ตามมติคณะรัฐมนตรี เมื่อวันที่ ๑๔ พฤศจิกายน ๒๕๐๔

ป่าไม้ถาวร เป็นพื้นที่ป่าไม้ตามมติคณะรัฐมนตรีเมื่อวันที่ ๑๔ พฤศจิกายน พ.ศ. ๒๕๐๔ และป่าที่จะเปิดจัดสรรเพื่อเกษตรกรรม ที่นำมาทำการสำรวจจำแนกประเภทที่ดิน ตามขั้นตอนการจำแนกประเภทที่ดิน พื้นที่ใดสมควรสงวนเป็นพื้นที่ป่าไม้ที่แน่นอน ให้ยกเลิกเขต ป่าไม้ตามมติคณะรัฐมนตรีเมื่อวันที่ ๑๔ พฤศจิกายน พ.ศ. ๒๕๐๔ และให้ถือเขตพื้นที่ป่าไม้ตามที่คณะกรรมการจำแนกประเภทที่ดินได้จำแนกไว้เป็นพื้นที่ป่าไม้ถาวร

ป่าชุมชนตามมติคณะรัฐมนตรี พื้นที่ที่จำแนกออกจากป่าไม้ถาวร เพื่อเป็นป่าชุมชน (มีลักษณะเป็นป่า มีขนาดไม่เกิน ๕๐๐ ไร่ และไม่อยู่ติดเขตป่าสงวนแห่งชาติ) โดยที่คณะกรรมการจัดที่ดินแห่งชาติมอบหมายให้กรมที่ดินนำพื้นที่ดังกล่าว ไปออกหนังสือสำคัญสำหรับที่หลวง (น.ส.ล.) เพื่อให้ประชาชนใช้ประโยชน์ร่วมกับการจำแนกประเภทที่ดินเป็นการแบ่งพื้นที่ป่าไม้ ออกเป็น ๒ ประเภท คือ

๑. พื้นที่รักษาไว้เป็นป่าไม้ถาวร
๒. พื้นที่ที่กั้นออกเพื่อเป็นที่จัดสรรเพื่อการเกษตรกรรมหรือใช้ประโยชน์อย่างอื่น

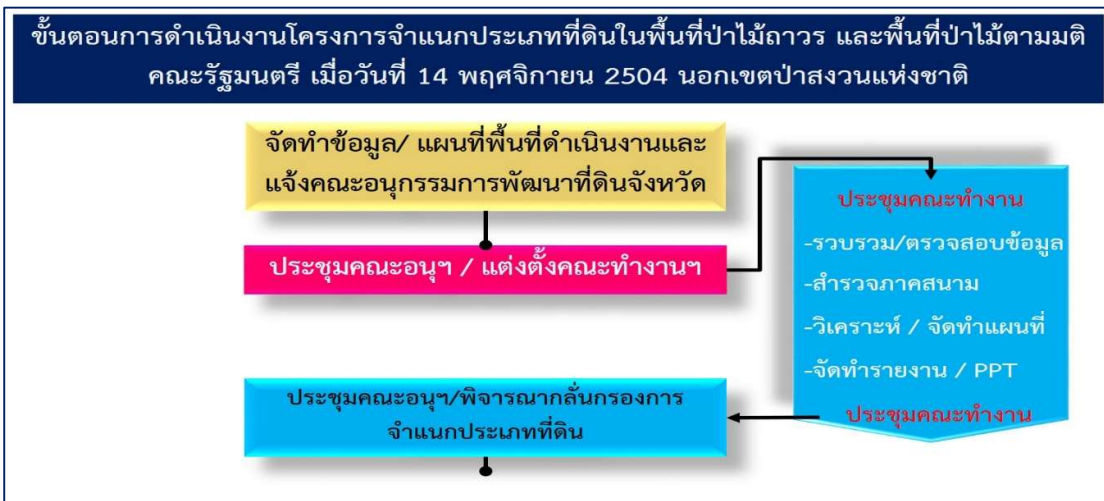
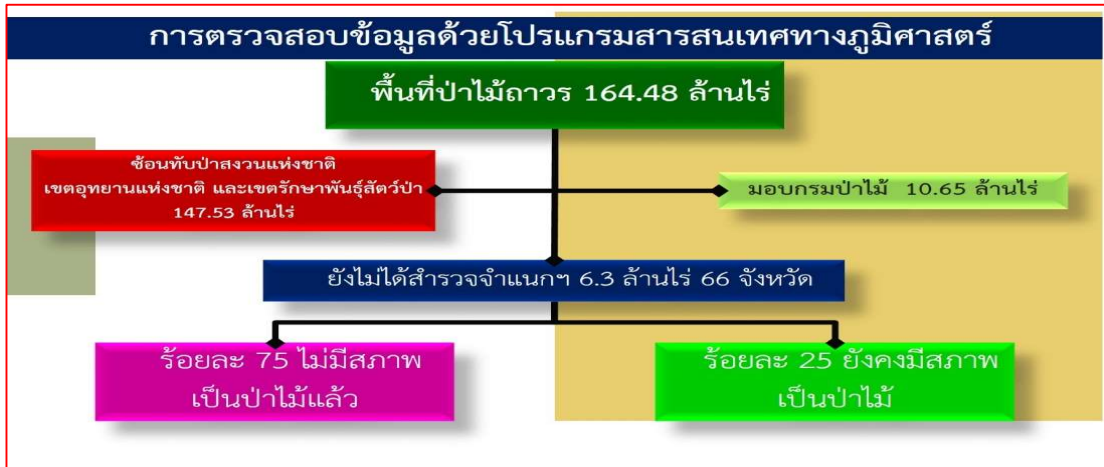


การสำรวจจำแนกประเภทที่ดิน ในปี พ.ศ. ๒๕๐๔ - ๒๕๐๙ สำรวจป่าไม้ทั้งป่า และบรรจุโครงการจำแนกประเภทที่ดินไว้ในแผนพัฒนาเศรษฐกิจแห่งชาติฉบับที่ ๑ วัตถุประสงค์ รักษาพื้นที่ป่าไม้ไว้เป็นสมบัติของชาติ ให้ได้ร้อยละ ๕๐ ของเนื้อที่ประเทศไทย

เมื่อวันที่ ๒๓ พฤษภาคม พ.ศ. ๒๕๐๖ ได้มีการจัดตั้งกรมพัฒนาที่ดิน ดร.บรรเจิด พลากร ดำรงตำแหน่งอธิบดีสังกัดกระทรวงพัฒนาการแห่งชาติ โอนงานจำแนกประเภทที่ดินมาดำเนินการที่กรมพัฒนาที่ดิน ผลการดำเนินการสำรวจจำแนกประเภทที่ดิน ในปี พ.ศ. ๒๕๒๕ - ๒๕๓๐

๑. เก็บเป็นพื้นที่ป่าไม้ถาวรเนื้อที่ประมาณ ๑๐.๖๕ ล้านไร่ (มอบกรมป่าไม้รับไปดำเนินการ)
๒. อยู่ในเขตป่าสงวนฯ และอุทยานฯ เนื้อที่ประมาณ ๗.๖๔ ล้านไร่
๓. จำแนกออกจากป่าไม้ถาวรเพื่อเป็นที่ทำกินของราษฎรหรือเพื่อใช้ประโยชน์อย่างอื่น เนื้อที่ประมาณ ๑๑.๗ ล้านไร่

กรมพัฒนาที่ดินได้ดำเนินการตรวจสอบข้อมูลด้วยโปรแกรมสารสนเทศทางภูมิศาสตร์ พบว่าปัจจุบันยังมีพื้นที่ป่าไม้ถาวร นอกเขตป่าสงวนแห่งชาติเขตอุทยานแห่งชาติ และเขตรักษาพันธุ์สัตว์ป่ารวมเนื้อที่ประมาณ ๖.๓ ล้านไร่ ๖๖ จังหวัด โดยเบื้องต้นพบว่าเนื้อที่ประมาณร้อยละ ๗๕ ไม่มีสภาพเป็นป่าไม้แล้ว ส่วนเนื้อที่ประมาณร้อยละ ๒๕ ยังคงมีสภาพเป็นป่าไม้ ซึ่งคณะอนุกรรมการนโยบาย แนวทาง และมาตรการการบริหารจัดการที่ดินและทรัพยากรดิน ได้มีการประชุม ครั้งที่ ๑/๒๕๖๔ เมื่อวันที่ ๕ กุมภาพันธ์ พ.ศ. ๒๕๖๔ โดยมีพลเอกประวิตร วงษ์สุวรรณ รองนายกรัฐมนตรี เป็นประธาน ที่ประชุมได้มีมติมอบหมายให้กระทรวงเกษตรและสหกรณ์ โดยกรมพัฒนาที่ดิน ดำเนินการสำรวจข้อมูลที่ดินพื้นที่ป่าไม้ถาวรนอกเขตป่าสงวนแห่งชาติเขตอุทยานแห่งชาติ และเขตรักษาพันธุ์สัตว์ป่า เนื้อที่ประมาณ ๖.๓ ล้านไร่



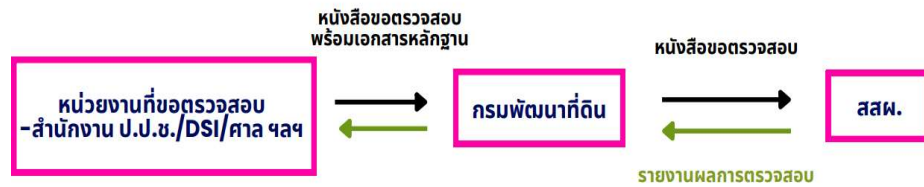
หลักฐานที่ต้องส่งให้กรมพัฒนาที่ดินใช้ประกอบการพิจารณาตรวจสอบ

๑. สำเนาแผนที่ภูมิประเทศ มาตรฐาน ๑:๕๐,๐๐๐ ลำดับชุด L๗๐๑๗ ของแผนที่ทหาร
 ๒. เอกสารแนบประกอบพิจารณา ได้แก่ สำเนารูปแผนที่กระดาษบาง (ร.ว. ๙), แบบคำนวณเนื้อที่ (ร.ว. ๒๕ จ)
 ๓. เอกสารอ้างอิง หรือหลักฐานทางที่ดิน ได้แก่ โฉนดที่ดิน, น.ส. ๓, น.ส. ๓ ก.
 ๔. การรับรองสำเนา เอกสารที่นำมาให้ตรวจสอบ ต้องรับรองสำเนาของเอกสารทุกฉบับด้วยลายเซ็นด้วยหมึกสีน้ำเงินของเจ้าหน้าที่ของหน่วยงานที่มาให้ตรวจ
- การยื่นเรื่องตรวจสอบพื้นที่ความลาดชัน ๓๕% และพื้นที่เขาภูเขาโดยใช้แผนที่มาตรฐาน ๑ : ๕๐,๐๐๐ ได้ดังนี้

๑. สำนักงานที่ดินจังหวัดส่งเรื่องผ่านสถานีพัฒนาที่ดินหรือสำนักงานพัฒนาที่ดินเขต



๒. หน่วยงานอื่นๆ เช่น สำนักงาน ป.ป.ช., DSI, ศาล ฯลฯ ส่งเรื่องถึงกรมพัฒนาที่ดิน



การรายงานผลการตรวจสอบแบ่งออกเป็น ๒ กรณี

๑. การคืนเรื่อง

การคืนเรื่องจะแบ่งออกเป็น ๒ กรณีดังนี้

กรณีที่ ๑ เอกสารประกอบการพิจารณาไม่ครบถ้วนไม่ถูกต้อง แบ่งเป็น ๓ กรณีย่อยดังนี้

กรณีที่ ๑.๑ แผนที่ภูมิประเทศมาตราส่วน ๑ : ๕๐,๐๐๐ ของกรมแผนที่ทหาร ย่อ-ขยาย

กรณีที่ ๑.๒ ร.ว. ๙ ไม่มีค่าพิกัดครอบคลุมแปลง

กรณีที่ ๑.๓ เอกสารไม่เซ็นรับรองสำเนาถูกต้อง

กรณีที่ ๒ ตำแหน่งที่ขอให้ตรวจสอบในแผนที่ภูมิประเทศมาตราส่วน ๑ : ๕๐,๐๐๐,๐๐๐

ของกรมแผนที่ทหารไม่สอดคล้องกับรูปแปลงจาก ร.ว. ๙ หรือ ร.ว. ๒๕ จ

๒. การแจ้งผลการตรวจสอบ การกำหนดคำอธิบายสัญลักษณ์ซึ่งกำหนดให้

สีแดง หมายถึง “เป็นพื้นที่อยู่ในเขตเขามีความลาดชันเกิน ๓๕ เปอร์เซ็นต์”

สีม่วง หมายถึง “เป็นพื้นที่ที่อยู่ในเขตเขามีความลาดชันไม่เกิน ๓๕ เปอร์เซ็นต์”

สีเหลือง หมายถึง “เป็นพื้นที่ที่อยู่นอกเขตเขามีความลาดชันไม่ถึง ๓๕ เปอร์เซ็นต์”

สีน้ำตาล หมายถึง “เป็นพื้นที่ที่อยู่นอกเขตเขามีความลาดชันเกิน ๓๕ เปอร์เซ็นต์”

การตรวจสอบพื้นที่ความลาดชัน ๓๕% และพื้นที่เขา ภูเขา โดยใช้แผนที่มาตราส่วน ๑ : ๕๐,๐๐๐ ลำดับชุด L๗๐๑๗ ของกรมแผนที่ทหาร เป็นภารกิจซึ่งกรมพัฒนาที่ดินดำเนินการตามมติคณะรัฐมนตรีเมื่อวันที่ ๙ พฤษภาคม พ.ศ. ๒๕๓๘ โดยการนำนิยมของที่เขา ภูเขา และหลักเกณฑ์อย่างใดอย่างหนึ่งหรือหลายอย่าง และกำหนดที่เขาภูเขาลงในแผนที่ภูมิประเทศ มาตราส่วน ๑ : ๕๐,๐๐๐ ลำดับชุด L๗๐๑๗ ของกรมแผนที่ทหารไปใช้ในการจัดทำแผนที่แสดงเขตเขา ภูเขา ก่อนแล้วจึงจะตามแผนที่แสดงเขตพื้นที่ความลาดชันเกิน ๓๕% การจัดทำแผนที่ดังกล่าวไม่มีการรังวัดหรือตรวจสอบในพื้นที่จริงแต่อย่างใดแทนที่ที่ได้จัดทำขึ้นจึงมีลักษณะเป็นข้อมูลเชิงวิชาการดังนั้นการงานแผนที่ดังกล่าวไว้ใช้เพื่อประกอบการพิจารณาของหน่วยงานที่ร้องขอจึงเป็นกรณีที่หน่วยงานนั้นต้องดำเนินการตามหน้าที่และอำนาจที่กฎหมายกำหนดไว้

ประโยชน์ที่ได้รับจากการพัฒนาความรู้

มีทักษะความรู้ ความเข้าใจการจำแนกประเภทที่ดิน การตรวจสอบ แนวเขตป่าไม้ถาวรตามมติคณะรัฐมนตรี และการตรวจสอบพื้นที่ความลาดชัน ๓๕ % และพื้นที่เขา ภูเขา โดยใช้แผนที่มาตราส่วน ๑:๕๐๐๐๐ เพื่อนำความรู้ไปใช้ในการปฏิบัติงานได้อย่างถูกต้อง รวมทั้งยังนำความรู้ที่ได้รับแนะนำความรู้ให้แก่เพื่อนร่วมงานเพื่อนำความรู้ไปปฏิบัติราชการได้ถูกต้อง

การนำองค์ความรู้ไปประยุกต์ใช้

นำความรู้ที่ได้รับไปถ่ายทอดให้กับเจ้าหน้าที่ในหน่วยงานเพื่อเป็นแนวทางในการปฏิบัติได้อย่างถูกต้อง

แนวทางการถ่ายทอดองค์ความรู้สู่เกษตรกร

จัดฝึกอบรมให้กับกลุ่มเกษตรกรให้มีความรู้ในการตรวจสอบพื้นที่แนวเขตป่าไม้ถาวรได้อย่างถูกต้อง

(ลงนาม) บุษย์ สว่างแสง

(นางสาวบุษย์ สว่างแสง)

ตำแหน่ง เจ้าพนักงานการเกษตรชำนาญงาน

(ลงนาม) 

(นายอนุรักษ บัวคลี่คลาย)

ตำแหน่ง รักษาการในตำแหน่ง ผู้อำนวยการศูนย์ศึกษาการพัฒนาเขาหินซ้อน
อันเนื่องมาจากพระราชดำริ