

แบบรายงานผลการพัฒนาความรู้ของข้าราชการ สำนักงานพัฒนาที่ดินเขต ๒
รอบการประเมินที่ ๒/๒๕๖๗ ตั้งแต่วันที่ ๑ เมษายน ๒๕๖๗ - ๓๐ กันยายน ๒๕๖๗
ประจำปีงบประมาณ พ.ศ.๒๕๖๗

ชื่อ-นามสกุล นายชัชวาลย์ เสริมศรี ตำแหน่ง นายช่างโยธาปฏิบัติงาน
หน่วยงาน กลุ่ม/ฝ่าย/สพด./ศูนย์ กลุ่มสำรวจเพื่อทำแผนที่ สำนักงานพัฒนาที่ดินเขต ๒
หัวข้อการพัฒนา การจำแนกประเภทที่ดิน และการตรวจสอบพื้นที่ ความลาดชันเกิน ๓๕ % รุ่นที่ ๒ /๒๕๖๗
วิธีการพัฒนา ศึกษาอบรมผ่านทางระบบออนไลน์
วันที่พัฒนา ๑๐ มิถุนายน ๒๕๖๗ สถานที่ สำนักงานพัฒนาที่ดินเขต ๒
หน่วยงานที่จัดอบรม LDD e - Training กรมพัฒนาที่ดิน

วัตถุประสงค์ของการอบรม

๑. เพื่อเสริมสร้างความรู้ ความเข้าใจให้กับผู้เรียนเกี่ยวกับการจำแนกประเภทที่ดิน การตรวจสอบแนวเขตป่าไม้ถาวร ตามมติคณะรัฐมนตรี และการตรวจสอบพื้นที่ความลาดชัน ๓๕ % และพื้นที่เขา ภูเขา โดยใช้แผนที่มาตราส่วน ๑ : ๕,๐๐๐๐
๒. เพื่อให้หน่วยงานภาครัฐนำไปใช้เป็นแนวทางในการพัฒนาคุณภาพการบริหารจัดการของหน่วยสู่ระดับมาตรฐานสากล

สรุปทเรียน รายละเอียดตามเอกสารที่แนบมาพร้อมนี้

ประโยชน์ที่ได้รับจากการพัฒนาความรู้

๑. ทำให้ทราบความเป็นมาของการจำแนกประเภทที่ดิน อำนาจหน้าที่ของกรมพัฒนาที่ดินในการจำแนกประเภทที่ดิน
๒. มีความรู้ความเข้าใจในการตรวจสอบแนวเขตป่าไม้ การตรวจสอบพื้นที่ความลาดชันเกิน ๓๕ % และพื้นที่เขา ภูเขา โดยใช้แผนที่มาตราส่วน ๑ : ๕๐,๐๐๐
๓. สามารถนำความรู้ที่ได้รับนำไปสื่อสาร และถ่ายทอดความรู้ให้แก่ผู้อื่นได้



(นายชัชวาลย์ เสริมศรี)
นายช่างโยธาปฏิบัติงาน




(นายสงกรานต์ หอมนาน)
ผู้อำนวยการกลุ่มสำรวจเพื่อแผนที่




1 การจำแนกประเภทที่ดิน แบ่งพื้นที่ป่าไม้เป็น 2 ประเภท

1. พื้นที่รักษาไว้เป็นป่าไม้ถาวร
2. พื้นที่ที่กินออกเพื่อเป็นที่จัดสรรเพื่อการเกษตรกรรมหรือใช้ประโยชน์อย่างอื่น




3 การจำแนกประเภทที่ดิน แบ่งได้ 2 ช่วงหลักๆ

1. ช่วงปี พ.ศ. 2504 - 2509 เพื่อรักษาพื้นที่ของประเทศไทยไว้เป็นป่าไม้สมบัติของชาติให้ได้ 50% ของเนื้อที่ประเทศไทย
2. ช่วงปี พ.ศ. 2525 - 2530 ให้สำรวจจำแนกประเภทที่ดินในพื้นที่ป่าไม้ถาวรนอกเขตป่าสงวนแห่งชาติ อุทยานแห่งชาติ และเขตรักษาพันธุ์สัตว์ป่า เนื้อที่ประมาณ 30 ล้านไร่



5 การตรวจสอบแนวเขตป่าไม้ถาวร

1. ป่าไม้ถาวรได้แก่ พื้นที่ซึ่งได้มีการสำรวจจำแนกแล้วว่ามีลักษณะเป็นป่า และคณะรัฐมนตรีได้มีมติเห็นชอบด้วยว่าให้กำหนดพื้นที่ดังกล่าวเป็นเขตป่าไม้ถาวร หรือดำรงสภาพความเป็นป่าไม้ไว้ต่อไป



2 การตรวจสอบแนวเขตป่าไม้ มี 2 ประเภท

1. แบบเบื้องต้น เป็นการตรวจสอบเพื่อให้รู้ว่าที่ดินแปลงที่ขอให้ตรวจสอบนั้นอยู่ในเขตป่าไม้ถาวรหรือไม่
2. แบบรับรองเอกสารเป็นการตรวจสอบ เพื่อให้รู้ว่าที่ดินแปลงที่ขอให้ตรวจสอบนั้นอยู่ในเขตป่าไม้ถาวรหรือไม่ เพื่อขอเอกสารอ้างอิงในการดำเนินการอื่นๆ ต่อไป



4 การตรวจสอบพื้นที่ความลาดชันเกิน 35 % และพื้นที่เขา ภูเขา

1. ที่เขา หมายถึง ส่วนของพื้นที่ที่สูงจากระดับรอบๆ น้อยกว่า 600 เมตร
2. ที่ภูเขา หมายถึง ส่วนของพื้นที่ที่สูงจากระดับรอบๆ ตั้งแต่ 600 เมตร ขึ้นไป



6 เงื่อนไขเอกสารที่ใช้ตรวจสอบ

1. หมายตำแหน่งที่ขอให้ตรวจสอบบนสำเนาแผนที่ภูมิประเทศ มาตรฐาน 1 : 50,000 ต้องเป็นลำดับชุด I 7017 พร้อมระบุลำดับชุด และเลขระวางของแผนที่
2. แบบคำนวณเนื้อที่ ร.ว.25 หรือสำเนารูปแผนที่กระดาษบาง (ร.ว.9) ในระบบพิกัดกริด UTM บนพื้นหลักฐานอินเดีย พ.ศ. 2518 (Indian 1975)

