

# การจำแนกประเภทที่ดิน และการตรวจสอบพื้นที่ความลาดชันเกิน ๓๕%

โดย นายพิสิษฐ เพ็ญฟู  
นายช่างสำรวจชำนาญงาน

## วัตถุประสงค์

๑. เพื่อเสริมสร้างความรู้ ความเข้าใจให้กับผู้เรียนเกี่ยวกับการจำแนกประเภทที่ดิน การตรวจสอบแนวเขตป่าไม้ถาวรตามมติคณะรัฐมนตรี และการตรวจสอบพื้นที่ความลาดชัน ๓๕ % และพื้นที่เขา ภูเขา โดยใช้แผนที่มาตราส่วน ๑:๕๐,๐๐๐

๒. ผู้ปฏิบัติงานที่เกี่ยวข้องสามารถนำความรู้ที่ได้รับไปใช้ในการปฏิบัติงานได้อย่างถูกต้อง และสามารถนำไปสื่อสาร และถ่ายทอดความรู้ให้แก่ผู้อื่นได้

## เนื้อหา

ส่วนที่ ๑ ความเป็นมาของการจำแนกประเภทที่ดิน ปี พ.ศ. ๒๕๐๓ - ปัจจุบัน

### คำศัพท์ที่เกี่ยวข้อง

**ป่าไม้ตามมติคณะรัฐมนตรีเมื่อวันที่ ๑๔ พฤศจิกายน ๒๕๐๔** คือ “พื้นที่ที่กำหนดเขตป่าคร่าว ๆ เพื่อที่ทางราชการจะได้ดำเนินการสำรวจและจำแนกต่อไป...”

การจำแนกประเภทที่ดินเป็นการแบ่งพื้นที่ป่าไม้ ออกเป็น ๒ ประเภท คือ

๑. พื้นที่รักษาไว้เป็นป่าไม้ถาวร
๒. พื้นที่ที่กั้นออกเพื่อเป็นที่จัดสรรเพื่อการเกษตรกรรม หรือใช้ประโยชน์อย่างอื่น

**ป่าไม้ถาวร** คือ พื้นที่ป่าไม้ตามมติคณะรัฐมนตรีเมื่อวันที่ ๑๔ พฤศจิกายน ๒๕๐๔ และป่าที่จะเปิดจัดสรรเพื่อเกษตรกรรม ที่นำมาทำการสำรวจจำแนกประเภทที่ดิน ตามขั้นตอนการจำแนกประเภทที่ดิน พื้นที่ใดสมควรสงวนเป็นพื้นที่ป่าไม้ที่แน่นอน ให้ยกเลิกเขต ป่าไม้ตามมติคณะรัฐมนตรีเมื่อวันที่ ๑๔ พฤศจิกายน ๒๕๐๔ และให้ถือเขตพื้นที่ป่าไม้ตามที่คณะกรรมการการจำแนกประเภทที่ดินได้จำแนกไว้เป็นพื้นที่ป่าไม้ถาวร

**ป่าชุมชนตามมติคณะรัฐมนตรี** คือ พื้นที่ที่จำแนกออกจากป่าไม้ถาวร เพื่อเป็นป่าชุมชน (มีลักษณะเป็นป่ามีขนาดไม่เกิน ๕๐๐ ไร่ และไม่อยู่ติดเขตป่าสงวนแห่งชาติ) โดยที่คณะกรรมการจัดที่ดินแห่งชาติมอบหมายให้กรมที่ดินนำพื้นที่ดังกล่าว ไปออกหนังสือสำคัญสำหรับที่หลวง (น.ส.ล.) เพื่อให้ประชาชนใช้ประโยชน์ร่วมกัน

### ความเป็นมา

**พ.ศ. ๒๕๐๓** สืบเนื่องจากการที่ราษฎรได้บุกรุกเข้าไปทำประโยชน์ในพื้นที่ป่าเป็นจำนวนมาก ๆ หนาแน่น จนมลพิษภัยอันตรายถึงได้ปรากฏและปัญหาว่าต้องการจะรักษาพื้นที่ป่าไม้ไว้เป็นป่าไม้ของชาติ ร้อยละ ๕๐ ของเนื้อที่ประเทศไทย

**พ.ศ. ๒๕๐๖** เมื่อวันที่ ๒๓ พฤษภาคม ๒๕๐๖ ได้มีการจัดตั้งกรมพัฒนาที่ดิน ดร.บรรเจิด พลาญกูร ดำรงตำแหน่งอธิบดี สังกัดกระทรวงพัฒนาการแห่งชาติ โอนงานจำแนกประเภทที่ดินมาดำเนินการที่กรมพัฒนาที่ดิน

**พ.ศ. ๒๕๐๘ - ๒๕๐๙** มีการสำรวจป่าไม้ทั้งป่า และบรรจุโครงการจำแนกประเภทที่ดินไว้ในแผนพัฒนาเศรษฐกิจแห่งชาติฉบับที่ ๑ วัตถุประสงค์เพื่อรักษาพื้นที่ป่าไม้ไว้เป็นสมบัติของชาติให้ได้ร้อยละ ๕๐ ของเนื้อที่ประเทศไทย

**พ.ศ. ๒๕๑๖** คณะปฏิวัติได้มีคำสั่งยุบกระทรวงพัฒนาการแห่งชาติ และปรับปรุงแบ่งส่วนราชการใหม่ให้กรมพัฒนาที่ดิน สังกัดกระทรวงเกษตรและสหกรณ์ การสำรวจจำแนกประเภทที่ดิน ในปี พ.ศ. ๒๕๒๕ - พ.ศ. ๒๕๓๐ ดำเนินการตามมติคณะรัฐมนตรีเมื่อวันที่ ๒๒ มิถุนายน ๒๕๒๕ (โครงการปรับปรุงการจำแนกประเภทที่ดิน

โดยมีหลักสำคัญ คือ ให้สำรวจจำแนกประเภทที่ดินในพื้นที่ป่าไม้ถาวรนอกเขตป่าสงวนแห่งชาติ อุทยานแห่งชาติ เขตรักษาพันธุ์สัตว์ป่า เนื้อที่ประมาณ ๓๐ ล้านไร่

**พ.ศ. ๒๕๒๖** พระราชบัญญัติพัฒนาที่ดิน คณะกรรมการ หมายความว่า คณะกรรมการพัฒนาที่ดิน

**พ.ศ. ๒๕๕๑** พระราชบัญญัติพัฒนาที่ดิน ให้ยกเลิก พระราชบัญญัติพัฒนาที่ดิน ๒๕๒๖ โดยคณะกรรมการ มีอำนาจหน้าที่ตามมาตรา ๙ (๑) แห่งพระราชบัญญัติพัฒนาที่ดิน

“กำหนดการจำแนกประเภทที่ดิน และเสนอขอรับความเห็นชอบต่อคณะรัฐมนตรีเพื่อให้หน่วยงานของรัฐที่มีหน้าที่เกี่ยวข้องรับไปปฏิบัติ”

**พ.ศ. ๒๕๖๔** คณะอนุกรรมการนโยบาย แนวทาง และมาตรการการบริหารจัดการที่ดินและทรัพยากรดิน ได้มีการประชุม ครั้งที่ ๑/๒๕๖๔ เมื่อวันที่ ๕ กุมภาพันธ์ ๒๕๖๔ โดยมี พลเอกประวิตร วงษ์สุวรรณ รองนายกรัฐมนตรี เป็นประธาน ที่ประชุมได้มีมติมอบหมายให้กระทรวงเกษตรและสหกรณ์ โดยกรมพัฒนาที่ดินดำเนินการสำรวจข้อมูลที่ดินพื้นที่ป่าไม้ ถาวรนอกเขตป่าสงวนแห่งชาติ เขตอุทยานแห่งชาติ และเขตรักษาพันธุ์สัตว์ป่า เนื้อที่ประมาณ ๖.๓ ล้านไร่

**พ.ศ. ๒๕๖๖** มติคณะรัฐมนตรี เมื่อวันที่ ๑๓ กุมภาพันธ์ ๒๕๖๓ และทบทวนตามมติคณะรัฐมนตรี เมื่อวันที่ ๑๔ มีนาคม ๒๕๖๖

- คณะรัฐมนตรี ได้มีมติเมื่อวันที่ ๑๔ มีนาคม ๒๕๖๖ ทบทวนเนื้อหามติคณะรัฐมนตรีเมื่อวันที่ ๑๓ กุมภาพันธ์ ๒๕๖๓ จากเดิม อนุมัติตามที่กระทรวงเกษตรและสหกรณ์เสนอ โดยให้กระทรวงเกษตรและสหกรณ์รับความเห็นของ เลขาธิการคณะกรรมการพัฒนาที่ดินเกี่ยวกับการจำแนกพื้นที่ที่กั้นออกจากการกำหนดเป็นป่าสงวนแห่งชาติ เขตอุทยาน แห่งชาติ เขตรักษาพันธุ์สัตว์ป่าแล้วเป็นเขตที่เพิกถอนให้เป็นพื้นที่ที่ได้จำแนกออกจากป่าไม้ถาวรไปพิจารณา ดำเนินการต่อไปด้วย แก่ไขเป็น

๑. อนุมัติให้จำแนกพื้นที่ที่ราษฎร ๓ ตำบล ในอำเภอภูเวียง จังหวัดขอนแก่น เนื้อที่ประมาณ ๕๓,๗๒๖ ไร่ ออกจากป่าไม้ถาวร เพื่อให้ราษฎรทำกินหรือใช้ประโยชน์อย่างอื่น

๒. กรณีการจำแนกพื้นที่ที่กั้นออกจากการกำหนดเป็นป่าสงวนแห่งชาติ เขตอุทยานแห่งชาติ เขตรักษาพันธุ์สัตว์ป่าแล้ว หรือเขตที่เพิกถอนให้เป็นพื้นที่ที่ได้จำแนกออกจากป่าไม้ถาวร โดยใช้เป็นหลักการทั่วประเทศ ประเทศไทยมีพื้นที่ป่าไม้ถาวร ทั้งหมด ๖๘ จังหวัด เนื้อที่ประมาณ ๑๖๔.๔๘ ล้านไร่

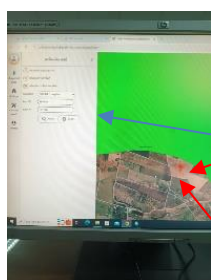
- ซ้อนทับป่าสงวนแห่งชาติ เขตอุทยานแห่งชาติ และเขตรักษาพันธุ์สัตว์ป่า ๑๔๗.๕๓ ล้านไร่

- มอบกรมป่าไม้ ๑๐.๖๕ ล้านไร่

กรมพัฒนาที่ดินได้ดำเนินการตรวจสอบข้อมูลด้วยโปรแกรมสารสนเทศภูมิศาสตร์ พบว่า ปัจจุบันยังมี พื้นที่ป่าไม้ถาวรนอกเขตป่าสงวนแห่งชาติ เขตอุทยานแห่งชาติ และเขตรักษาพันธุ์สัตว์ป่า รวมเนื้อที่ประมาณ ๖.๓ ล้านไร่ ๖๖ จังหวัด โดยเบื้องต้นพบว่าประมาณร้อยละ ๗๕ ไม่มีสภาพเป็นป่าไม้แล้ว ส่วนเนื้อที่ประมาณ ร้อยละ ๒๕ ยังคงมีสภาพเป็นป่าไม้

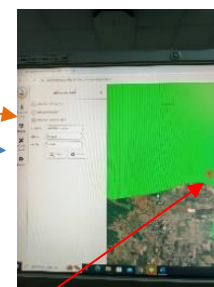
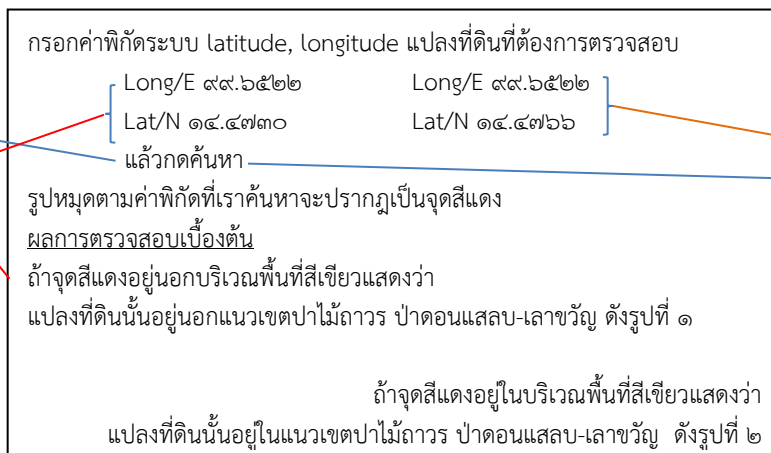
จังหวัดที่ไม่มีป่าไม้ถาวร มี ๙ จังหวัด ได้แก่ ๑.กรุงเทพมหานคร ๒.นนทบุรี ๓.ปทุมธานี ๔.สมุทรปราการ ๕.สมุทรสงคราม ๖.นครปฐม ๗.พระนครศรีอยุธยา ๘.อ่างทอง ๙.สิงห์บุรี

เพิ่มเติม ระบบตรวจสอบตำแหน่งแปลงที่ดินในเขตป่าไม้ถาวรเบื้องต้น ด้วยมือถือและคอมพิวเตอร์ ผ่านระบบ อินเทอร์เน็ต (Internet)



รูปที่ ๑

ตรวจสอบแปลงที่ดิน  
โดยระบุค่าพิกัด



รูปที่ ๒

ตรวจสอบแปลงที่ดิน  
โดยระบุค่าพิกัด

แหล่งที่มา [https://soilwarehouse.ldd.go.th/frm\\_mapmain.aspx?app=๑](https://soilwarehouse.ldd.go.th/frm_mapmain.aspx?app=๑)

## สรุป

กรมพัฒนาที่ดินมีอำนาจหน้าที่ตามพระราชบัญญัติพัฒนาที่ดิน พ.ศ. ๒๕๕๑ ในเรื่องการจำแนกประเภทที่ดิน และตรวจสอบพื้นที่ความลาดชันเกิน ๓๕% แนวเขตป่าไม้ถาวรเป็นข้อมูลส่วนหนึ่งของการจำแนกประเภทที่ดิน พื้นที่ที่มีความลาดชันเกิน ๓๕% ตามประมวลกฎหมายที่ดิน ไม่อนุญาตให้ออกโฉนดที่ดินหรือหนังสือรับรองการทำประโยชน์ กฎกระทรวงแบ่งส่วนราชการกรมพัฒนาที่ดินกระทรวงเกษตรและสหกรณ์ พ.ศ. ๒๕๕๗ ให้สำนักเทคโนโลยีการสำรวจและทำแผนที่มีอำนาจหน้าที่วิเคราะห์และตรวจสอบที่ดินในเขตป่าไม้ถาวร เขตเขา ภูเขา และพื้นที่ที่มีความลาดชันเกินร้อยละ ๓๕ รวมทั้งปรับปรุงแผนที่จำแนกที่ดินโดยใช้แผนที่ภาพถ่ายเป็นฐาน สำหรับการตรวจสอบแนวเขตป่าไม้ถาวรนั้นนอกจากสำนักเทคโนโลยีการสำรวจและทำแผนที่ (สสผ.) แล้ว กรมยังให้อำนาจหน้าที่ ผอ. สพข. ๑-๑๒ ลงนามในหนังสือแจ้งผลการตรวจสอบและรับรองผลการตรวจสอบแนวเขตป่าไม้ถาวรใน ระยะเวลาที่มาตรฐาน ๑:๕๐,๐๐๐ หากพื้นที่ใดที่จะตรวจสอบเกินความสามารถของ สพข. ให้ สสผ.เป็นผู้ดำเนินการ

กลุ่มจำแนกประเภทที่ดิน มีหน้าที่ตรวจสอบแนวเขตป่าไม้ถาวรให้กับหน่วยงานราชการเอกชน และราษฎร ตามที่ร้องขอ นอกจากการออกโฉนดที่ดินหรือหนังสือรับรองการทำประโยชน์ในพื้นที่ป่าไม้ของสำนักงานที่ดินแล้ว ยังมีบางหน่วยงานที่ต้องการเข้าไปใช้ประโยชน์ในพื้นที่ป่าไม้ถาวรจะต้องขออนุญาตเข้าทำประโยชน์ในพื้นที่ป่าไม้ถาวรก่อนโดยขออนุญาตกับกรมป่าไม้จึงต้องมีการตรวจสอบก่อนว่าพื้นที่ดังกล่าวอยู่ในเขตป่าไม้ถาวรหรือไม่

**หลักฐานที่ต้องส่งให้กรมพัฒนาที่ดินใช้ประกอบการพิจารณาตรวจสอบแนวเขตป่าไม้ถาวร**

๑. หมายตำแหน่งที่ขอให้ตรวจสอบบนแผนที่มาตราส่วน ๑:๕๐,๐๐๐
๒. แบบคำนวณเนื้อที่ ร.ว.๒๕จ.
๓. สำเนารูปแผนที่กระดาษบาง ร.ว.๙
๔. ค่าพิกัดแปลงแปลง พร้อมแผนที่ประกอบการรายงานผลการตรวจสอบ

เอกสารรายงานผลการตรวจสอบประกอบด้วย

๑. แผนที่ตรวจสอบการจำแนกประเภทที่ดิน
๒. หนังสือรายงานผลการตรวจสอบ

**ส่วนที่ ๒ การตรวจสอบพื้นที่ความลาดชัน ๓๕% และพื้นที่เขา ภูเขา โดยใช้แผนที่มาตราส่วน ๑:๕๐,๐๐๐**

ที่มาของที่เขาและที่ภูเขาปริมาตรรอบภูเขาหรือเขา ๔๐ เมตร กฎกระทรวงฉบับที่ ๕ (พ.ศ.๒๕๙๗) ออกตามความในพระราชบัญญัติให้ใช้ประมวลกฎหมายที่ดิน พ.ศ. ๒๕๙๗ ข้อ ๘ (๑) (๒)

ข้อ ๘ ที่ดินที่พึงจะออกโฉนดที่ดินต้องเป็นที่ดินที่ผู้มีสิทธิในที่ดินได้ครอบครองและทำประโยชน์แล้วและเป็นที่ดินที่พึงออกโฉนดที่ได้ตามกฎหมายแต่ห้ามมิให้ออกโฉนดที่ดินสำหรับที่ดินต่อไปนี้

(๑) ที่ดินที่ราษฎรใช้ประโยชน์ร่วมกันเช่น ทางน้ำ ทางหลวง ทะเลสาบ ที่ตลิ่ง

(๒) ที่เขาที่ภูเขาหรือที่สงวนหวงห้ามหรือที่ดินซึ่งทางราชการเห็นว่าควรสงวนไว้เพื่อทรัพยากรธรรมชาติ

ประกาศกระทรวงมหาดไทย ๒๔๙๙ เรื่อง กำหนดเขตหวงห้ามที่เขาหรือภูเขาตามความในมาตรา ๘ (๒) แห่งประมวลกฎหมายที่ดิน

รัฐมนตรีกระทรวงมหาดไทย กำหนดบริเวณที่ภูเขาหรือที่เขาและปริมาตรรอบภูเขาหรือเขา ๔๐ เมตร ทุกแห่งทุกจังหวัดเป็นเขตหวงห้ามมิให้บุคคลทำประการใดให้เป็นการทำลาย หรือทำให้เสื่อมสภาพที่ดินที่กรวดหรือที่ทรายเว้นแต่ได้รับอนุญาตจากพนักงานเจ้าหน้าที่

มติคณะรัฐมนตรี ๙ พฤษภาคม ๒๕๓๘ ให้คำนิยามของคำว่าที่เขา ภูเขา ดังนี้

**ที่เขา** คือ ส่วนของพื้นที่ที่สูงจากบริเวณรอบ ๆ (Surrounding) น้อยกว่า ๖๐๐ เมตร

**ที่ภูเขา** คือ ส่วนของพื้นที่ที่สูงจากบริเวณรอบ ๆ (Surrounding) ตั้งแต่ ๖๐๐ เมตรขึ้นไป โดยมีข้อเสนอแนะให้กรมพัฒนาที่ดินนำเอาคำนิยาม ความหมาย และหลักเกณฑ์ดังกล่าว ไปกำหนดที่เขาที่ภูเขาลงในแผนที่ภูมิประเทศของกรมแผนที่ทหาร มาตราส่วน ๑ : ๕๐๐๐๐ ส่วนการตรวจสอบสภาพพื้นที่จริงเห็นควรมีคณะกรรมการขึ้นพิจารณาตรวจสอบประกอบเขตที่ปรากฏในแผนที่ซึ่งกรมพัฒนาที่ดินกำหนดไว้

ต่อมามีคำสั่งกระทรวงมหาดไทยที่ ๕๐๕ / ๒๕๕๒ เรื่องมอบหมายให้ทบวงการเมื่อมีอำนาจดูแลรักษาและดำเนินการคุ้มครองป้องกันที่ดินอันเป็นที่สาธารณะสมบัติของแผ่นดินหรือทรัพย์สินของแผ่นดินที่ไม่มีกฎหมายกำหนดไว้เป็นอย่างอื่นโดยมอบหมายให้องค์การปกครองส่วนท้องถิ่นมีอำนาจดูแลรักษาและดำเนินการคุ้มครองป้องกันที่ดินอันเป็นที่สาธารณะสมบัติของแผ่นดิน หรือทรัพย์สินของแผ่นดินที่ไม่มีกฎหมายกำหนดไว้เป็นอย่างอื่น ดังนี้

๑. กรุงเทพมหานคร ภายในเขตกรุงเทพมหานคร ๒. เมืองพัทยา ภายในเขตเมืองพัทยา

๓. เทศบาล ภายในเขตเทศบาลนั้น ๔. องค์การบริหารส่วนตำบล ภายในองค์การบริหารส่วนตำบลนั้น สำหรับองค์การบริหารส่วนจังหวัด อาจสนับสนุน ประสานงาน และให้ความร่วมมือกับองค์การปกครองส่วนท้องถิ่นตาม (๒) (๓) และ(๔) ในการดูแลรักษาและดำเนินการคุ้มครองป้องกันที่ดินดังกล่าวข้างต้น

**หลักฐานที่ต้องส่งให้กรมพัฒนาที่ดินใช้ประกอบการพิจารณาตรวจสอบพื้นที่ความลาดชัน ๓๕%**

๑. แผนที่ภูมิประเทศมาตราส่วน ๑:๕๐,๐๐๐ ลำดับชุด L7017 ของกรมแผนที่ทหาร

๒. เอกสารแนบประกอบการพิจารณา เช่น สำเนารูปแผนที่กระดาษบาง (ร.ว.๙) แบบคำนวณเนื้อที่ (ร.ว.๒๕ จ)

๓. เอกสารที่อ้างอิง หรือหลักฐานทางที่ดิน โฉนดที่ดิน น.ส.๓ น.ส.๓ ก.

๔. การรับรองสำเนาฯ เอกสารที่ส่งตรวจสอบต้องรับรองสำเนาของเอกสารทุกฉบับด้วยลายเซ็นจริง (หมึกสีน้ำเงิน) ของเจ้าของที่ส่งมาตรวจสอบ

#### การส่งเอกสารตรวจสอบ

๑. สำนักงานที่ดินจังหวัด(ประชาชน)ส่งเรื่องผ่านสถานีพัฒนาที่ดินหรือสำนักงานพัฒนาที่ดินเขต ๑ - ๑๒

๒. หน่วยงานอื่น ๆ เช่น สำนักงาน ป.ป.ช, DSI, ศาล ฯลฯ ส่งเรื่องถึงกรมพัฒนาที่ดิน

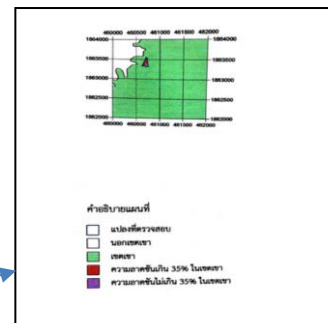
การรายงานผลการตรวจสอบ แบ่งเป็น ๒ กรณี

๑. คินเรื่อง แบ่งเป็น ๒ กรณี

กรณีที่ ๑. เอกสารประกอบการพิจารณาไม่ครบถ้วนถูกต้อง  
 กรณีที่ ๒. ตำแหน่งที่ขอให้ตรวจสอบในแผนที่ภูมิประเทศ มาตรฐาน ๑:๕๐,๐๐๐  
 ของกรมแผนที่ทหารไม่สอดคล้องกับรูปแปลงจาก ร.ว.๙ หรือ ร.ว.๒๕ จ

## ๒. การแจ้งผลการตรวจสอบ การกำหนดอธิบายสัญลักษณ์ กำหนดให้

- สีแดง = เป็นพื้นที่ที่อยู่ในเขตเขา มีความลาดชันเกิน ๓๕ %
- สีม่วง = เป็นพื้นที่ที่อยู่ในเขตเขา มีความลาดชันไม่เกิน ๓๕ %
- สีเหลือง = เป็นพื้นที่ที่อยู่นอกเขตเขา มีความลาดชันไม่ถึง ๓๕ %
- สีน้ำตาล = เป็นพื้นที่ที่อยู่นอกเขตเขา มีความลาดชันเกิน ๓๕ %



รูปที่ ๓ สัญลักษณ์สีของเอกสารประกอบการตรวจสอบพื้นที่ความลาดชัน ๓๕ เปอร์เซ็นต์ ที่มา : เอกสารประกอบการบรรยาย การตรวจสอบพื้นที่ความลาดชัน ๓๕ เปอร์เซ็นต์

## สรุป

การตรวจสอบพื้นที่ความลาดชัน ๓๕% และพื้นที่เขาภูเขาโดยใช้แผนที่มาตรฐาน ๑:๕๐,๐๐๐ ลำดับชุด L7017 ของกรมแผนที่ทหารเป็นภารกิจซึ่งกรมพัฒนาที่ดินดำเนินการตามมติคณะรัฐมนตรีเมื่อวันที่ ๙ พฤษภาคม ๒๕๓๘ โดยการนำนิยามของที่เขาภูเขาและหลักเกณฑ์อย่างใดอย่างหนึ่งหรือหลายอย่างไปกำหนดที่เขา ภูเขา ลงในแผนที่ภูมิประเทศ มาตรฐาน ๑:๕๐,๐๐๐ ลำดับชุด L7017 ของกรมแผนที่ทหารไปใช้ในการจัดทำแผนที่แสดงเขตเขา ภูเขา แล้วจึงจัดทำแผนที่แสดงพื้นที่ความลาดชันเกิน ๓๕% การจัดทำแผนที่ดังกล่าวไม่มีการรังวัดหรือตรวจสอบในพื้นที่จริงแต่อย่างใด แผนที่ดังกล่าวจึงมีลักษณะเป็นข้อมูลเชิงวิชาการ ดังนั้น การนำแผนที่ดังกล่าวไปใช้เพื่อประกอบการพิจารณาของหน่วยงานที่ร้องขอ จึงเป็นกรณีที่หน่วยงานนั้นต้องดำเนินการตามหน้าที่และอำนาจที่กฎหมายกำหนดไว้

## การนำองค์ความรู้ไปปรับใช้ในการปฏิบัติงาน

มีความรู้ความเข้าใจเพิ่มขึ้นเกี่ยวกับขั้นตอนการจำแนกประเภทที่ดิน การตรวจสอบแนวเขตป่าไม้ถาวรตามมติคณะรัฐมนตรี และการตรวจสอบพื้นที่ความลาดชัน ๓๕% และพื้นที่เขาภูเขาโดยใช้แผนที่มาตรฐาน ๑:๕๐,๐๐๐ สามารถนำความรู้ที่ได้รับไปใช้ในการปฏิบัติงานได้อย่างถูกต้อง สามารถแนะนำประชาชนหน่วยงานราชการ หน่วยงานเอกชน ที่ต้องการส่งข้อมูลแปลงที่ดิน เอกสารสิทธิการถือครองที่ดินเพื่อตรวจสอบแนวเขตป่าไม้ถาวรหรือพื้นที่ความลาดชัน ๓๕% สามารถจัดส่งเอกสารประกอบการตรวจสอบได้ครบถ้วนถูกต้องและสามารถแนะนำการตรวจสอบตำแหน่งแปลงที่ดินในเขตป่าไม้ถาวรเบื้องต้น ด้วยโทรศัพท์ คอมพิวเตอร์ PC และคอมพิวเตอร์ Notebook ผ่านระบบอินเทอร์เน็ต (Internet) ได้

## ประโยชน์ที่ได้รับ

- ต่อตนเอง สามารถนำความรู้ไปใช้ปฏิบัติงานและสามารถอธิบายบุคคลทั่วไปได้
- ต่อองค์กร มีเอกสารทางวิชาการไว้เผยแพร่ต่อสาธารณะประชาชนและหน่วยงานที่สนใจ
- ต่อสาธารณะ ประชาชนและหน่วยงานที่สนใจสามารถตรวจสอบข้อมูลเบื้องต้นได้จากระบบ (Internet)

แหล่งที่มาหลักสูตร : การจำแนกประเภทที่ดิน และการตรวจสอบพื้นที่ความลาดชันเกิน ๓๕% กรมพัฒนาที่ดิน

บรรยายโดย : นายสมโสทธิ์ ดำเนินงาม ผู้อำนวยการสำนักเทคโนโลยีการสำรวจและทำแผนที่  
 นายอัครศิต นโรปการณ์ ผู้อำนวยการกลุ่มสำรวจและผลิตแผนที่และภาพถ่ายที่ ๓  
 นายสรารุ อัครพิน นักวิชาการแผนที่ภาพถ่ายปฏิบัติการ กลุ่มจำแนกประเภทที่ดิน

สถาบัน/หน่วยงาน/ระบบ : กรมพัฒนาที่ดิน สำนักเทคโนโลยีการสำรวจและทำแผนที่

รูปแบบหลักสูตร : LDD e -Training ช่วงเวลาอบรม : สิงหาคม ๒๕๖๗