



บันทึกข้อความ

ผอ.สวท.
เลขที่รับ ๒๕
วันที่ ๓๐ ค.ค. ๖๗
เวลา ๑๓.๕๓ น.

ส่วนราชการ กลุ่มวิศวกรรมและเทคโนโลยี สำนักวิศวกรรมเพื่อการพัฒนาที่ดิน โทร.๑๓๙๔
ที่ กษ ๐๘๐๔.๐๒/๓๐๐ วันที่ ๓๐ สิงหาคม ๒๕๖๗
เรื่อง ขอรายงานการฝึกอบรมผ่านระบบออนไลน์ (LDD e-Training)

เรียน ผอ.สวท. ผ่าน ผอ.กาท.

ตามที่ได้รับมอบหมายให้ปฏิบัติงานตามกิจกรรม/ตัวชี้วัดผลงาน ในรอบการประเมินครั้งที่ ๒ ปีงบประมาณ ๒๕๖๗ หัวข้อระดับความสำเร็จของการพัฒนาความรู้ นั้น

บัดนี้ ข้าพเจ้าได้ดำเนินการพัฒนาความรู้ในระบบการฝึกอบรมการพัฒนาทักษะด้านดิจิทัล ๑ เรื่อง คือ การประยุกต์ใช้ความรู้ปัญญาประดิษฐ์ในการพัฒนาหุ่นยนต์สนทนา (Chatbot) เพื่อการบริหารภาครัฐ และอบรมผ่านระบบออนไลน์ (LDD e-Training) ของ กรมพัฒนาที่ดิน เป็นจำนวน ๑ เรื่อง คือ หลักสูตร “การจำแนกประเภทที่ดิน และการตรวจสอบพื้นที่ความลาดชันเกิน ๓๕%” เป็นที่เรียบร้อยแล้ว และสรุปบทเรียน ๑ เรื่อง คือ การจำแนกประเภทที่ดิน และการตรวจสอบพื้นที่ความลาดชันเกิน ๓๕% ในประเด็นต่างๆ โดยมีรายละเอียดตามเอกสารแนบ

จึงเรียนมาเพื่อโปรดทราบ

(Handwritten signature)

(นายโอชิษฐ์ ศิริจานุสรณ์)
วิศวกรโยธาชำนาญการ

- ๒๒๒
- ๑๑๑๑๑๑๑๑๑๑ (๑๑๑๑๑๑๑๑)

(Handwritten signature)

(นายวรัญญา บัวขาว)
ผู้อำนวยการกลุ่มวิศวกรรมและเทคโนโลยี

(Handwritten signature)

(นายธนากร นาเชียงใต้)
ผู้อำนวยการสำนักวิศวกรรมเพื่อการพัฒนาที่ดิน

สรุปบทเรียน
การฝึกอบรมผ่านระบบการฝึกอบรมผ่านสื่ออิเล็กทรอนิกส์ (LDD e-Training)

๑. หัวข้อการพัฒนาความรู้ หลักสูตร “การจำแนกประเภทที่ดิน และการตรวจสอบพื้นที่ความลาดชันเกิน ๓๕%”

๒. วัตถุประสงค์

๒.๑ เพื่อเสริมสร้างความรู้ ความเข้าใจให้กับผู้เรียนเกี่ยวกับการจำแนกประเภทที่ดิน การตรวจสอบแนวเขตป่าไม้ถาวรตามมติคณะรัฐมนตรี และการตรวจสอบพื้นที่ความลาดชัน ๓๕ % และพื้นที่เขา ภูเขา โดยใช้แผนที่มาตราส่วน ๑:๕๐๐๐๐

๒.๒ ผู้ปฏิบัติงานที่เกี่ยวข้องสามารถนำความรู้ที่ได้รับไปใช้ในการปฏิบัติงานได้อย่างถูกต้อง และสามารถนำไปสื่อสาร และถ่ายทอดความรู้ให้แก่ผู้อื่นได้

๓. เนื้อหาโดยสังเขป

๓.๑ การจำแนกประเภทที่ดิน

จากการที่ราษฎรได้บุกรุกเข้าไปทำประโยชน์ในพื้นที่ป่าเป็นจำนวนมากในปี พ.ศ. ๒๕๐๓ ฯพณฯ จอมพลสฤษดิ์ ธนะรัชต์ ต้องการจะรักษาพื้นที่ป่าไม้ไว้เป็นป่าไม้ของชาติ ร้อยละ ๕๐ ของเนื้อที่ประเทศไทย จึงได้มีการดำเนินการโดยให้กรมที่ดินดำเนินการสำรวจและจำแนกประเภทที่ดิน โดยใช้อำนาจตามมาตรา ๗ แห่งประมวลกฎหมายที่ดิน ให้อธิบดีมีหน้าที่สำรวจ จำแนก และทำสำมะโนที่ดินเพื่อให้ทราบถึงความอุดมสมบูรณ์ตามธรรมชาติและความเหมาะสมแก่การทำประโยชน์ เพื่อประโยชน์ ของรัฐและประชาชน

การจำแนกประเภทที่ดิน เป็นการแบ่งพื้นที่ป่าไม้ออกเป็น ๒ ประเภท คือ

๑. พื้นที่รักษาไว้เป็นป่าไม้ถาวร

๒. พื้นที่ที่กั้นออกเพื่อเป็นที่จัดสรรเพื่อการเกษตรกรรมหรือใช้ประโยชน์ อย่างอื่น

ต่อมาเมื่อวันที่ ๒๓ พฤษภาคม พ.ศ. ๒๕๐๖ ได้มีการจัดตั้งกรมพัฒนาที่ดิน ได้รับการโอนงานจำแนกประเภทที่ดินมาดำเนินการที่กรมพัฒนาที่ดินตั้งแต่นั้นมา กรมพัฒนาที่ดินได้ดำเนินการตรวจสอบข้อมูลด้วยโปรแกรมสารสนเทศทางภูมิศาสตร์ พบว่าปัจจุบันยังมีพื้นที่ป่าไม้ถาวรนอกเขตป่าสงวนแห่งชาติเขตอุทยานแห่งชาติและเขตรักษาพันธุ์สัตว์ป่ารวมเนื้อที่ประมาณ ๖.๓ ล้านไร่ ๖๖ จังหวัด โดยเบื้องต้นพบว่าเนื้อที่ประมาณร้อยละ ๗๕ ไม่มีสภาพเป็นป่าไม้แล้ว ส่วนเนื้อที่ประมาณร้อยละ ๒๕ ยังคงมีสภาพเป็นป่าไม้

คณะอนุกรรมการนโยบายแนวทางและมาตรการการบริหาร จัดการที่ดินและทรัพยากรดินได้มีการประชุมครั้งที่ ๑/๒๕๖๔ เมื่อวันที่ ๕ กุมภาพันธ์ พ.ศ. ๒๕๖๔ ได้มีมติมอบหมายให้กระทรวงเกษตรและสหกรณ์ โดยกรมพัฒนาที่ดินดำเนินการสำรวจข้อมูลที่ดิน พื้นที่ป่าไม้ถาวรนอกเขตป่าสงวนแห่งชาติเขตอุทยานแห่งชาติและเขตรักษาพันธุ์สัตว์ป่าเนื้อที่ประมาณ ๖.๓ ล้านไร่

ในขั้นตอนการดำเนินงานโครงการจำแนกประเภทที่ดินในพื้นที่ป่าไม้ถาวรและพื้นที่ป่าไม้ตามมติคณะรัฐมนตรี เมื่อวันที่ ๑๔ พฤศจิกายน พ.ศ. ๒๕๐๔ นอกเขตป่าสงวนแห่งชาติเขตอุทยานแห่งชาติและเขตรักษาพันธุ์สัตว์ ป่า จะประกอบไปด้วยกระบวนการและขั้นตอนต่างๆ ดังนี้

จะมีการจัดทำข้อมูลแผนที่พื้นที่ดำเนินงานและแจ้งคณะกรรมการพัฒนาที่ดินจังหวัด จากนั้น คณะอนุกรรมการพัฒนาที่ดินจังหวัดจะมีการประชุม คณะอนุกรรมการพัฒนาที่ดิน คณะอนุกรรมการพัฒนาที่ดินจังหวัดเห็นชอบก็จะแต่งตั้งคณะทำงานขึ้นเพื่อ ดำเนินการตรวจสอบพื้นที่ จากนั้นจะมีการประชุมคณะทำงานมีการรวบรวมตรวจสอบข้อมูลต่างๆ สำรองภาคสนามวิเคราะห์และจัดทำแผนที่ จากนั้นจัดทำรายงานเสนอต่อคณะอนุกรรมการพัฒนาที่ดินเพื่อพิจารณาการจำแนกประเภทที่ดิน เมื่อ คณะอนุกรรมการพัฒนาที่ดินพิจารณาเห็นเป็นประการใด ก็จะเสนอต่อคณะกรรมการพัฒนาที่ดิน พิจารณาผลการจำแนกประเภทที่ดิน จากนั้นคณะกรรมการพัฒนาที่ดินจะเสนอ คณะอนุกรรมการฯ นโยบายแนวทางและมาตรการบริหารจัดการที่ดินและทรัพยากรดิน แล้วนำเสนอ คณะกรรมการนโยบายที่ดินแห่งชาติ(คทช.) เมื่อคณะกรรมการนโยบายที่ดินแห่งชาติ พิจารณาให้ความ เห็นชอบแล้วก็จะ นำเสนอคณะรัฐมนตรีต่อไป เมื่อคณะรัฐมนตรีพิจารณาเห็นชอบก็จะมอบหมายหน่วยงานที่ เกี่ยวข้องรับ ไปปฏิบัติในส่วนนี้จะเป็นขั้นตอนการดำเนินงานโครงการจำแนกประเภทที่ดินในพื้นที่ป่าไม้ถาวร และพื้นที่ ป่าไม้ตามมติคณะรัฐมนตรีวันที่ ๑๔ พฤศจิกายน พ.ศ. ๒๕๐๔ นอกเขตป่าสงวนแห่งชาติพื้นที่ ประมาณ ๖.๓ ล้านไร่

๓.๒ การตรวจสอบพื้นที่ความลาดชันเกิน ๓๕%

เมื่อสำนักงานที่ดินจะออกเอกสารสิทธิ์ที่ดิน จะตรวจสอบพื้นที่นั้นๆให้เป็นไปตามประมวล กฎหมายที่ดิน หากพื้นที่ที่มีความลาดชันเกิน ๓๕% จะไม่สามารถออกเอกสารสิทธิ์ได้ เนื่องจากตาม นโยบายป่าไม้แห่งชาติ ข้อ ๑๗ กำหนดให้พื้นที่ลาดชันเกิน ๓๕% เป็นพื้นที่ป่าไม้ เพื่อให้การจัดการและ พัฒนาทรัพยากรป่าไม้สามารถทำได้โดยต่อเนื่อง ระยะยาวและประสานสอดคล้องกับการพัฒนาทรัพยากร ชนิดอื่น คณะรัฐมนตรีจึงมีมติเมื่อวันที่ ๓ ธันวาคม ๒๕๒๘ มอบให้ กรมพัฒนาที่ดิน เป็นผู้ดำเนินการ จัดทำแผนที่ที่มีความลาดชันเกิน ๓๕% ต่อมามติคณะรัฐมนตรี เมื่อวันที่ ๙ พฤษภาคม ๒๕๓๘ ให้กรม พัฒนาที่ดิน กำหนดเขตที่เขาและภูเขาด้วย

การตรวจสอบความลาดชัน ๓๕% ที่เขา หมายถึง ส่วนของพื้นที่ที่สูงจากบริเวณโดยรอบ (Surrounding) น้อยกว่า ๖๐๐ เมตร ที่ภูเขา หมายถึง ส่วนของพื้นที่ที่สูงจากบริเวณโดยรอบ (Surrounding) ตั้งแต่ ๖๐๐ เมตร ขึ้นไป การกำหนดเขตที่เขา ภูเขา ตำแหน่งเริ่มต้น ให้นับจากเส้นชั้น ความสูงที่มีการเปลี่ยนแปลงความลาดชันอย่างกะทันหันจากบริเวณโดยรอบ โดยมีความห่างจากเส้นชั้น ความสูงเส้นถัดไปไม่เกิน ๒ มิลลิเมตร และมีความลาดชัน ต่อเนื่องของเส้นชั้นความสูงไม่น้อยกว่า ๓ เส้น ในแผนที่ภูมิประเทศ มาตรฐาน ๑ : ๕๐,๐๐๐ ลำดับชุด ๗๐๑๗ ส่วนความลาดชันเกิน ๓๕% ขึ้นไป จะ มีความห่างของเส้นชั้นความสูงไม่ เกิน ๑.๑๔ มิลลิเมตร

เงื่อนไขเอกสารที่ใช้ในการตรวจสอบ

๑. สำเนาแผนที่ภูมิประเทศ มาตรฐาน ๑:๕๐,๐๐๐ ต้องเป็นลำดับชุด ๗๐๑๗ พร้อมระบุลำดับชุดและ เลขระวางของแผนที่
๒. แบบคำนวณเนื้อที่ ร.ว. ๒๕ จ หรือ สำเนารูปแผนที่ กระจายบาง (ร.ว.๙) [ในระบบพิกัดกริด UTM บน พื้นหลักฐาน (Indian ๑๙๗๕)]
๓. ค่าพิกัดรอบแปลง พร้อมแผนที่ประกอบ
๔. รับรองสำเนาเอกสารทุกฉบับ

- หมายเหตุ

๑. หากส่งเอกสารตำแหน่งที่ขอให้ตรวจสอบหลายฉบับ เมื่อขึ้นรูปแปลงแล้วต้องมีความสอดคล้องตรงกัน ทั้งหมดจึงจะรายงานผลการตรวจสอบได้

๒. ตำแหน่งที่ขอให้ตรวจสอบหมายมาบนแผนที่ภูมิประเทศ ลำดับชุด L๗๐๑๘ ไม่สามารถดำเนินการตรวจสอบให้ได้
๓. ค่าพิกัดระบบภูมิศาสตร์ LAT, LONG และค่าพิกัดที่เป็นพิกัดฉาก UTM บนพื้นหลักฐานอ้างอิง WGS๑๙๘๔ ไม่สามารถดำเนินการตรวจสอบให้ได้

การรายงานผลการตรวจสอบ

๑. การคืนเรื่องจะแบ่งออกเป็น ๒ กรณีดังนี้

๑.๑ เอกสารประกอบการพิจารณาไม่ครบถ้วนไม่ถูกต้องแบ่งเป็น ๓ กรณีย่อย คือ

๑.๑.๑ แผนที่ภูมิประเทศมาตราส่วน ๑:๕๐,๐๐๐ ของกรมแผนที่ทหาร ย่อ-ขยาย








๑.๑.๒ ร.ว. ๙ ไม่มีค่าพิกัดครอบคลุมแปลง

๑.๑.๓ เอกสารไม่เซ็นรับรองสำเนาถูกต้อง

๑.๒ ตำแหน่งที่ขอให้ตรวจสอบในแผนที่ประเทศมาตราส่วน ๑:๕๐,๐๐๐ ของกรมแผนที่ทหารไม่สอดคล้องกับรูปแปลงจาก ร.ว. ๙ หรือ ร.ว. ๒๕ จ.

๒. การแจ้งผลการตรวจสอบ กรมพัฒนาที่ดินจะแจ้งผลการตรวจสอบเฉพาะบริเวณที่ขอให้ตรวจสอบเท่านั้นโดยจะแจ้งผลการตรวจสอบความลาดชันเกินและไม่เกิน ๓๕% ทั้งในเขตเขาและนอกเขตเขา ซึ่งมีการกำหนดคำอธิบายไว้ดัง ภาพที่ ๑

คำอธิบายแผนที่

	แปลงที่ตรวจสอบ
	นอกเขตเขา
	เขตเขา
	ความลาดชันเกิน 35% ในเขตเขา
	ความลาดชันไม่เกิน 35% ในเขตเขา
	ความลาดชันไม่ถึง 35% นอกเขตเขา
	ความลาดชันเกิน 35% นอกเขตเขา

ภาพที่ ๑ แสดงคำอธิบายแผนที่

๔. ประโยชน์ที่ได้รับ

๑. เจ้าหน้าที่และบุคลากรที่สนใจสามารถเรียนออนไลน์ หรือศึกษาหาข้อมูลได้ทุกที่ทุกเวลาและเข้าถึงการเรียนรู้ด้วยตัวเองง่ายขึ้น
๒. นำความรู้จากบทเรียนที่ได้ไปปฏิบัติงานจำแนกประเภทที่ดิน การตรวจสอบ แนวเขตป่าไม้ถาวร ตามมติคณะรัฐมนตรี และการตรวจสอบพื้นที่ความลาดชัน ๓๕ % และพื้นที่เขา ภูเขา โดยใช้แผนที่มาตราส่วน ๑:๕๐๐๐๐
๓. นำความรู้ที่ได้จากการศึกษาบทเรียนไปถ่ายทอดให้กับบุคคลอื่นที่สนใจได้

๕. แนวคิดในการนำไปใช้ การพัฒนางานของตนเองและหน่วยงาน

๑. สามารถนำความรู้เรื่องงานจำแนกประเภทที่ดิน การตรวจสอบ แนวเขตป่าไม้ถาวรไปประยุกต์ใช้ในหน่วยงานของตนเองได้ คือ สามารถตรวจสอบแนวเขตป่าไม้เบื้องต้น ก่อนจะดำเนินการสำรวจ-ออกแบบระบบอนุรักษ์ดินและน้ำ

๒. ได้รับความรู้ขั้นตอนการดำเนินการตรวจสอบ แนวเขตป่าไม้ถาวรและสามารถดำเนินการเตรียมเอกสารที่เกี่ยวข้อง เพื่อส่งต่อให้หน่วยงานที่รับผิดชอบตรวจสอบข้อมูลได้

๓. สามารถนำไปเผยแพร่ให้แก่ผู้ที่เกี่ยวข้องหรือผู้ที่สนใจเพื่อเป็นความรู้เพิ่มเติมได้อย่างถูกต้อง

ประกาศนียบัตร

ให้ไว้เพื่อแสดงว่า

ไอชัชวีย์ ศิริงานุสรณ์

ได้ผ่านการอบรมด้วยระบบการเรียนออนไลน์ในบทเรียน
การประยุกต์ใช้ความรู้ปัญญาประดิษฐ์ในการพัฒนาหุ่นยนต์สนทนา
(Chatbot) เพื่อการบริการภาครัฐ

รวมระยะเวลาทั้งสิ้น 1 : 0 ชั่วโมง

โดยสถาบันพัฒนาบุคลากรภาครัฐด้านดิจิทัล
ภายใต้การดำเนินงานของสำนักงานพัฒนารัฐบาลดิจิทัล (องค์การมหาชน)
ให้ไว้ ณ วันที่ 29 ส.ค. 2567

A. H.

(นางไอรดา เหลืองวิไล)

รองผู้อำนวยการสำนักงานพัฒนารัฐบาลดิจิทัล

รักษาการแทนผู้อำนวยการสถาบันพัฒนาบุคลากรภาครัฐด้านดิจิทัล

Signed by สำนักงานพัฒนารัฐบาลดิจิทัล (องค์การมหาชน) (สพว.)

Date: 2024-08-29T18:16:37.234+07:00

Reason: Confirm Certificate



3d6e240e



กรมพัฒนาที่ดิน

ขอมอบประกาศนียบัตรฉบับนี้ไว้เพื่อแสดงว่า

นายไอชัชวีย์ ศิริงานุสรณ์

ได้ผ่านการฝึกอบรมการเรียนรู้ผ่านสื่อออนไลน์ ระบบ LDD e-Training

หลักสูตร “การจำแนกประเภทที่ดิน และการตรวจสอบพื้นที่ ความลาดชันเกิน ๓๕% ”

วันที่ 2/2567 : เมษายน 2567 - กันยายน 2567



(นายปราโมทย์ ยาใจ)

อธิบดีกรมพัฒนาที่ดิน