



บันทึกข้อความ

ส่วนราชการ สถานีพัฒนาที่ดินกรุงเทพมหานคร โทร. ๐๒-๕๕๓๒๒๑๗

ที่ กษ ๐๘๐๘.๑๙/๖๘๕

วันที่ ๘ กรกฎาคม ๒๕๖๘

เรื่อง ขอส่งสรุปผลโครงการฝึกอบรม Coaching หัวข้อ “ทิศทางการพัฒนาระยะ ๑๒ ปี (พ.ศ. ๒๕๖๘-๒๕๘๐) และแผนปฏิบัติการราชการ ระยะ ๕ ปี (พ.ศ. ๒๕๖๖-๒๕๗๐)”

เรียน ผู้อำนวยการสำนักงานพัฒนาที่ดินเขต ๑

ตามที่ สถานีพัฒนาที่ดินกรุงเทพมหานคร ได้ดำเนินการอบรมพัฒนาบุคลากรหัวข้อ “ทิศทางการพัฒนาระยะ ๑๒ ปี (พ.ศ. ๒๕๖๘-๒๕๘๐) และแผนปฏิบัติการราชการ ระยะ ๕ ปี (พ.ศ. ๒๕๖๖-๒๕๗๐)” เมื่อวันที่ ๑ กรกฎาคม ๒๕๖๘ เวลา ๑๓.๓๐ น. ณ ห้องประชุมสถานีพัฒนาที่ดินกรุงเทพมหานคร เพื่อให้เจ้าหน้าที่มีความรู้เรื่องทิศทางการปฏิบัติงาน และเป้าหมายของกรมพัฒนาที่ดิน นั้น

สถานีพัฒนาที่ดินกรุงเทพมหานคร ได้ดำเนินการอบรมพัฒนาบุคลากรหัวข้อ “ทิศทางการพัฒนาระยะ ๑๒ ปี (พ.ศ. ๒๕๖๘-๒๕๘๐) และแผนปฏิบัติการราชการ ระยะ ๕ ปี (พ.ศ. ๒๕๖๖-๒๕๗๐)” เป็นที่เรียบร้อยแล้ว จึงขอส่งสรุปผลการอบรมพัฒนาบุคลากร ตามเอกสารที่ได้แนบมาพร้อมนี้

จึงเรียนมาเพื่อโปรดทราบและพิจารณา

(นางสาวนัทธา ทักษิ์รัตนศรีณย์)

ผู้อำนวยการสถานีพัฒนาที่ดินกรุงเทพมหานคร

สรุปโครงการฝึกอบรม Coaching หัวข้อ
“ทิศทางการพัฒนาระยะ 12 ปี (พ.ศ. 2568 2580)
และแผนปฏิบัติการราชการ ระยะ 5 ปี (พ.ศ. 2566 2570)”

วัตถุประสงค์

1. เพื่อให้เจ้าหน้าที่สถานีพัฒนาที่ดินกรุงเทพมหานคร รู้ถึงแผนปฏิบัติการ เป้าหมาย และวิสัยทัศน์ของกรมพัฒนาที่ดิน
2. เพื่อให้เจ้าหน้าที่ของสถานีพัฒนาที่ดินกรุงเทพมหานคร มีแผนปฏิบัติงานที่สอดคล้องกับแนวนโยบายแห่งรัฐ ยุทธศาสตร์ชาติ สภาพการณ์ทางเศรษฐกิจและสังคมกับกรมพัฒนาที่ดิน

สรุปเนื้อหาการอบรม

กรมพัฒนาที่ดินเป็นหน่วยงานหลักที่มีภารกิจในการพัฒนาที่ดินเพื่อเพิ่มพื้นที่ดินดีตามศักยภาพของพื้นที่และลุ่มน้ำ โดยมีบทบาทสำคัญในการส่งเสริมเศรษฐกิจ ป้องกันและบรรเทาผลกระทบจาก ภาวะภูมิอากาศแปรปรวน ตลอดจนงานการสร้างการมีส่วนร่วมในกระบวนการพัฒนาและจัดการที่ดินอย่างยั่งยืน ทั้งนี้ในปีงบประมาณ พ.ศ. ๒๕๖๘ กรมพัฒนาที่ดิน ให้ความสำคัญกับการพัฒนาในด้านต่าง ๆ ดังนี้ ๑) การยกระดับเกษตรกรกรมสู่เกษตรกรทันสมัยด้วยเทคโนโลยีด้านการเกษตร ๒) การพัฒนาการบริหาร จัดการน้ำให้มีประสิทธิภาพ ๓) การฟื้นฟูทรัพยากรดิน และการรักษาสมดุลระบบนิเวศ ๔) การส่งเสริมเศรษฐกิจสีเขียว ๕) การเตรียมพร้อมรับมือกับภัยธรรมชาติ และ ๖) การพัฒนาระบบราชการสู่ดิจิทัล เพื่อให้การดำเนินงาน เกิดประสิทธิภาพสูงสุด และสอดคล้องกับพลวัตของโลกที่เปลี่ยนแปลงอย่างรวดเร็ว กรมฯ ได้เล็งเห็นความจำเป็นในการทบทวนยุทธศาสตร์และแผนปฏิบัติการ โดยปรับปรุงแผนงานให้มีความต่อเนื่อง ทันต่อสถานการณ์ และสามารถรองรับนโยบายของรัฐบาลในการบริหารจัดการทรัพยากรที่ดิน ซึ่งอาจส่งผลกระทบต่อพัฒนาด้านอื่น ๆ ของประเทศ และนำไปสู่ความยั่งยืนในระยะยาว

การดำเนินงานเพื่อขับเคลื่อนแผนปฏิบัติการ กรมพัฒนาที่ดิน ระยะ ๕ ปี (พ.ศ. ๒๕๖๖ - ๒๕๗๐) (ฉบับปรับปรุง) ภายใต้ ยุทธศาสตร์ชาติ ๒๐ ปี (พ.ศ. ๒๕๖๑ - ๒๕๘๐) แผนพัฒนาเศรษฐกิจและสังคมแห่งชาติ ฉบับที่ ๑๓ (พ.ศ. ๒๕๖๖-๒๕๗๐) เป็นแผนหลัก และเป็นกรอบในการวางแผนปฏิบัติการและแผนในระดับปฏิบัติต่าง ๆ จึงมีลักษณะการกำหนดประเด็นการพัฒนาในภาพกว้างที่ครอบคลุมทุกมิติ เพื่อให้หน่วยงานทุกระดับสามารถเชื่อมโยงภารกิจและจัดทำแผนปฏิบัติการ ให้อยู่ภายใต้กรอบ การสนับสนุนเป้าหมายของแผนพัฒนาประเทศ จึงให้ความสำคัญกับมิติการพัฒนาประเทศทุกด้าน อย่างเท่าเทียมและ สมดุลกัน

วิสัยทัศน์

“เป็นองค์กรอัจฉริยะทางดินเพื่อขับเคลื่อนการใช้ที่ดินอย่างเหมาะสม ๑๕ ล้านไร่ ภายในปี ๒๕๗๐”

พันธกิจ

- ๑) สำรวจ วิเคราะห์จาแนกดินและสามะโนที่ดินเพื่อวางแผนการใช้ที่ดินด้วยเทคโนโลยีที่ทันสมัย
- ๒) พัฒนางานวิจัยเพื่อสร้างเทคโนโลยีและนวัตกรรมการจัดการดินที่สอดคล้องและเหมาะสมกับสภาพ

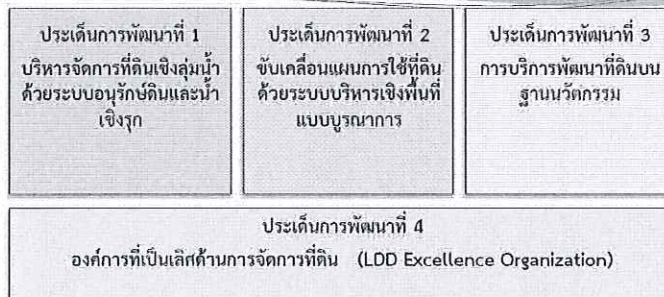
พื้นที่

- ๓) สร้างศูนย์กลางข้อมูลอัจฉริยะทางดินของประเทศ เพื่อบริหารจัดการทรัพยากรที่ดินอย่างยั่งยืน
- ๔) พัฒนาที่ดินด้วยระบบการบริหารจัดการเชิงรุกผ่านกระบวนการมีส่วนร่วมด้านการวางแผน ถ่ายทอดเทคโนโลยีอนุรักษ์ดินและน้ำและปรับปรุงบำรุงดินเพื่อรักษาความสมดุลความสัมพันธ์ของที่ดินและนิเวศเกษตร
- ๕) ยกระดับองค์การด้วยเทคโนโลยีดิจิทัลและนวัตกรรม

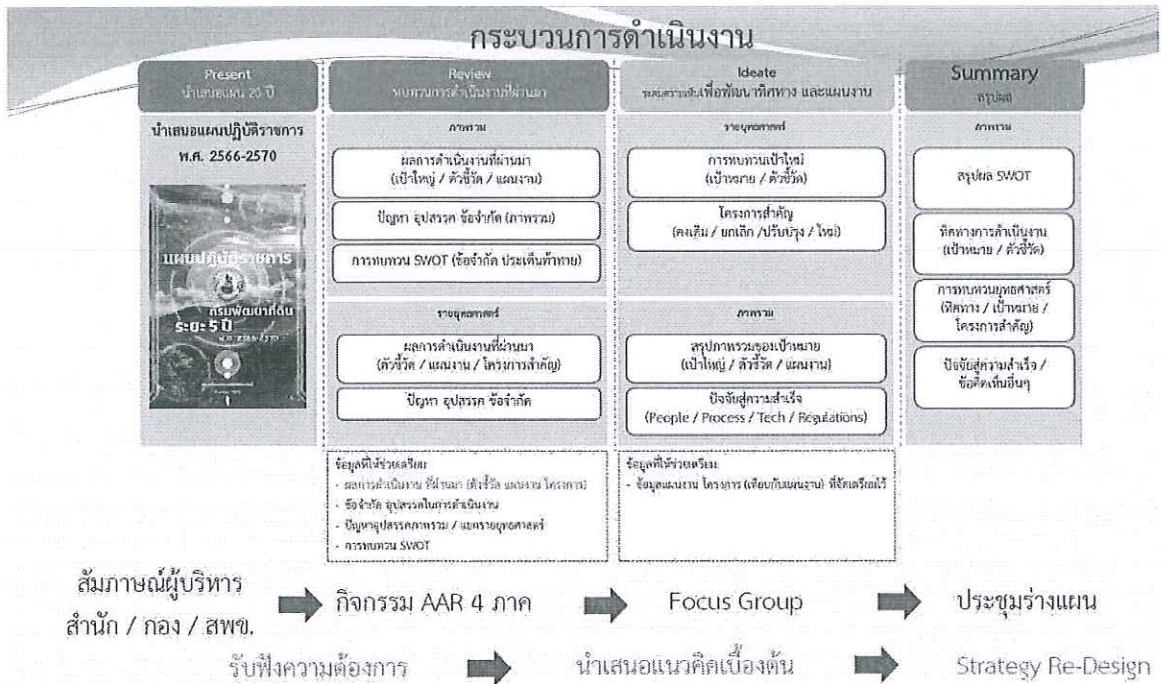
จุดยืนทางยุทธศาสตร์ (Positioning)

- องค์กรที่เป็นเลิศการบริหารจัดการที่ดิน
- องค์กรพัฒนาที่ดินให้อุดมสมบูรณ์อย่างยั่งยืน เพื่อเกษตรมูลค่าสูงที่ปลอดภัย

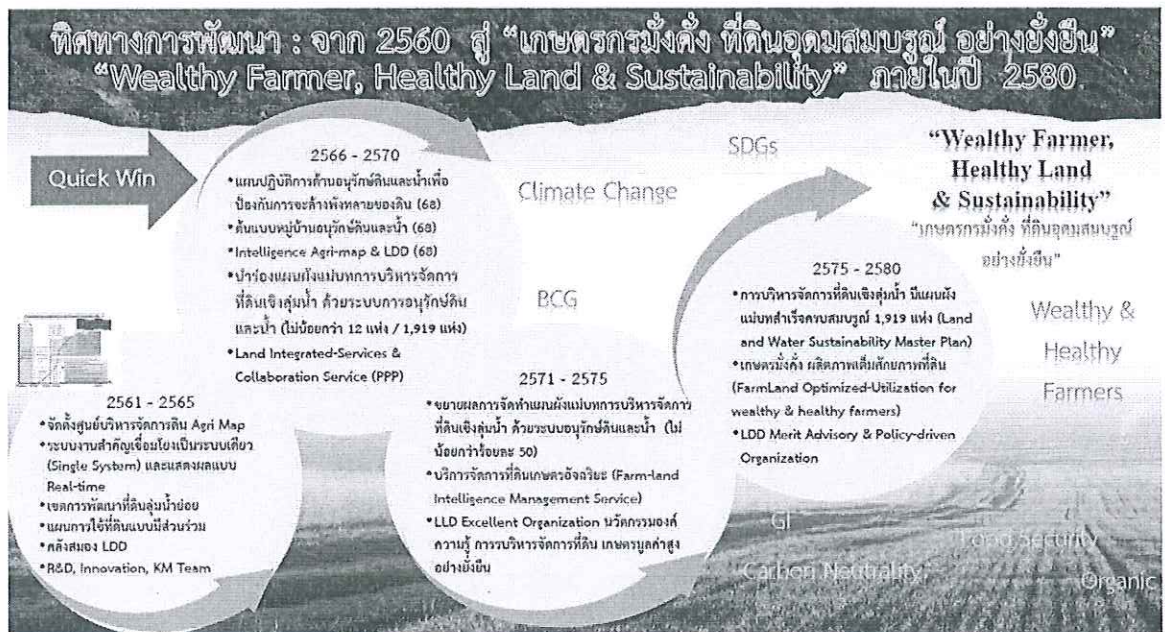
ร่างแผนปฏิบัติการ พ.ศ. 2566 – 2570 : ความเชื่อมโยงของประเด็นพัฒนา



เป้าหมาย 1) พื้นที่เกษตรกรรมได้รับการบริหารจัดการด้วยเทคโนโลยีด้านการพัฒนาที่ดินให้เกิดความสมดุล และยั่งยืนไม่น้อยกว่า 15 ล้านไร่ ภายในปี 2570 2) พื้นที่เพาะปลูกพืชที่ไม่เหมาะสมลดลง ร้อยละ 10 ภายในปี 2570	เป้าประสงค์ 1) พื้นที่เกษตรกรรมได้รับการบริหารจัดการด้วยเทคโนโลยีด้านการพัฒนาที่ดินให้เกิดความสมดุลและยั่งยืน 2) พื้นที่เพาะปลูกพืชที่ไม่เหมาะสมลดลง 3) นวัตกรรมพัฒนาที่ดินที่สนับสนุนการเป็นองค์กรอัจฉริยะทางดิน 4) กรมพัฒนาที่ดินเปลี่ยนผ่านเข้าสู่ องค์กรที่เป็นเลิศการบริหารจัดการที่ดิน
---	---



ทิศทางการพัฒนา : จาก ๒๕๖๐ สู่เกษตรกรรมยั่งยืน ที่ดินอุดมสมบูรณ์ อย่างยั่งยืน ภายในปี ๒๕๖๐



แผนงานการพัฒนาพื้นที่เกษตรกรรมของกรมพัฒนาที่ดิน ด้านการเพิ่มประสิทธิภาพการใช้ที่ดินอย่างเหมาะสม



สรุป

การจัดทำแผนปฏิบัติการกรมพัฒนาที่ดิน ระยะ ๕ ปี (พ.ศ. ๒๕๖๖ - ๒๕๗๐) มีเป้าหมายเพื่อขับเคลื่อนการพัฒนาทรัพยากรเกษตรให้ยั่งยืน รองรับเกษตรสมัยใหม่ และสินค้าเกษตรมูลค่าสูง โดยจะมุ่งเน้นการพัฒนาแผนยุทธศาสตร์ และแผนปฏิบัติการ ที่สอดคล้องกับบทบาท ภารกิจ และหน้าที่ ของกรมพัฒนาที่ดิน ซึ่งเชื่อมโยงกับนโยบายและยุทธศาสตร์ระดับประเทศที่เกี่ยวข้องอย่างเป็นระบบ โดยจะให้ความสำคัญกับการมีส่วนร่วมของของผู้เกี่ยวข้องในทุกภาคส่วนและจากทุกพื้นที่ เพื่อให้แผนยุทธศาสตร์ดังกล่าวสามารถครอบคลุมบริบทที่หลากหลาย เกิดการบูรณาการหน่วยงานที่เกี่ยวข้อง ทุกภาคส่วน เพื่อตอบสนองภารกิจของกรมในการอนุรักษ์ดินและน้ำ และตอบสนองต่อความต้องการของประชาชน

รูปภาพประกอบการฝึกอบรม Coaching หัวข้อ

“ทิศทางการพัฒนาระยะ ๑๒ ปี (พ.ศ. ๒๕๖๘-๒๕๘๐) และแผนปฏิบัติการ ระยะ ๕ ปี (พ.ศ. ๒๕๖๖-๒๕๗๐)”

วันอังคารที่ ๑ กรกฎาคม ๒๕๖๘ เวลา ๑๓.๓๐ น.

ณ ห้องประชุมสถานีพัฒนาที่ดินกรุงเทพมหานคร

